

P-01626/06

9418/12



ED. A. ...
 16. 5/16/06
 पश्चिम बंगाल WEST BENGAL

A 090372

Administrative under Regn. rule
 II and vis ... of the
 West Bengal L. R. Act 1958,
 duly stamped (Exempted
 from the need to require stamp
 duty) under the Indian Stamp
 Act 1899 as amended in 1984
 Schedule IA No

Certified that the document is registered in
 registration. The signature sheet, ...
 the endorsement sheets attached to the
 document are the part of this document.



[Handwritten Signature]

Sub-Registrar-II
 Alipore, South 24-Parganas

-: दानपत्र दलिल :-

22 AUG 2012

दानपत्र दात्री

:

श्रीमती कानन बाला दास,

स्वामी - सन्तोष कुमार दास,

जाति - हिन्दू, पेशा - गृहस्थाली, बयस ७८

बंसर, सां - १९१ नं० गुस्ताद आमीर खान

सरनी, (मेलिं ठिकाना) १८/१० गुस्ताद

आमीर खान सरनी, कलकता - ७०००८२।

Sub-Registrar-II
 Alipore, South 24 Parganas

क्रमश

১৯৮৫/৮৬

দানপত্র গ্রহীতা : শ্রী নির্মল দাস,
পিতা - সন্তোষ কুমার দাস, বয়স ৫০ বৎসর,
জাতি - হিন্দু, পেশা - ব্যবসা, সাং - ১৯১ নং
ওস্তাদ আমীর খান সরনী, (মেলিং ঠিকানা)
১৮/১০ ওস্তাদ আমীর খান সরনী, কলকাতা
- ৭০০০৮২।

কস্য সাফ দান পত্র মিদং কার্য্যাক্ষাগে জেলা দক্ষিণ চব্বিশ পরগণা,
থানা - ঠাকুরপুকুর এ.ডি.এস.আর. অফিস বেহালা সাং খাসপুর জে. এল
নং ২৫ মৌজা - হরিদেবপুর গ্রামে সাবেক জেলা জরিপের ৪৮৮ নং
খতিয়াভুক্ত ৪২০ দাগের ৮০ শতক জমির দলিল দাতা শ্রী আনন্দ কুমার
কোলে (২) মিনাক্ষী বালা কোলে ও কনক বালা কোলে সকলের পিতা
শ্রী ধীরেন্দ্র নাথ কোলে এবং শ্রীমতি চন্ডি বালা কোলে স্বামী শ্রী ধীরেন্দ্র নাথ
কোলে র, ওয়ারিশান হিসাবে ভোগ দখল করিতে থাকেন। উক্ত সম্পত্তির
মালিক শ্রী ধীরেন্দ্র নাথ কোলের নামে গত রিভিসন্যাল সেটেলমেন্টে রেকর্ড
না হওয়ায়, শ্রী ধীরেন্দ্র নাথ কোলে ১৯৬২ সালে ২৮৩ নং দেওয়ান
মোকদ্দমা দায়ের করেন। উক্ত মোকদ্দমার বিচারে ধীরেন্দ্র নাথের নামে
২১/৪/৬৫ তারিখে ডিক্রী হইয়া তাঁহার স্বত্ব ব্যবস্থা হওয়ায় উক্ত জমি
৯০৪, ১০১৩ ১০১৪, ১৫১৫, ১০১৬ এবং ১০১৭ নং খতিয়ানে বিভিন্ন
সময়ে রেকর্ড হয়। এবং ধীরেন্দ্র নাথ কোলে পঃবঃ সরকারের পক্ষে
কালেক্টর মালিকাধীনে ষোল আনা খাজনাদি আদায় চাষ আবাদ পূর্বক
ভোগদখল করিতে থাকা অবস্থায় তিনি সাত কন্যা এক পুত্র ও শ্রীমতি

চন্ডি বালা কোলে এক স্ত্রী কে ওয়ারিশান রাখিয়া পরলোক গমন করিলে তাহার ওয়ারিশান স্ত্রী পুত্র কন্যা গনের প্রত্যেকের ১/৯ অংশ হয় এবং ওয়ারিশানগন এজমালে দখলিকার থাকা কালে শ্রীমতি চন্ডি বালা কোলে এবং ৭ কন্যার মধ্যে বিবাহিতা ৫ (পাঁচ) কন্যা শ্রীমতি অঙ্গুর বানী প্রামানিক শ্রীমতি নয়নতারা সেনাপতি, শ্রীমতি গীতা বানী হালদার, শ্রীমতি রেনুকা দাস ও শ্রীমতি মেনকা কোলে তাহাদের প্রত্যেকের ১/৯ অংশ অর্থাৎ ৮০ শতক জমির মধ্যে পাচ কন্যার ৫/৯ অংশ গত ১৯৬৯ সালে সাব রেজিস্ট্রী অফিসের ১নং বহির ৭৮ ভল্যুমের ৮২-৮৬ পৃষ্ঠায় ৪৭১০ নং দানপত্র মূলে শ্রীমতি চন্ডিবালা কোলে কে দান করায় শ্রী চন্ডিবালা কোলে নিজ ১/৯ অংশ সহ মোট ৬/৯ রকম অংশের মালিক হইয়া নাবালক পুত্র শ্রী আনন্দ কুমার কোলে এবং নাবালিকা কন্যা মিনাক্ষী বালা কোলে ও কনকা বালা কোলের সহিত এজমালে দখলিকার থাকা অবস্থায় নাবালক পুত্র এবং কন্যাদ্বয়ের পক্ষে তাহাদের অংশ বিক্রয় করিবার জন্য আলিপুর জজ আদালতে ইঃ ১৯৬৯ সালে ৬৭নং কেস রুজু করিলে মাননীয় জজ মহাশয় ইঃ ৬/১/৯০ তারিখে ৪নং অর্ডারে বিক্রয় করিবার অনুমতি দিলে+ শ্রীমতি চন্ডি বালা কোলে তাহার নিজ ৬/৯ অংশ সহ নাবালক পুত্র এবং কন্যাদ্বয়ের পক্ষে ৩৬ নং প্লটে ৪।। কাঠা চার কাঠা আট ছটাক জমি উচিত মূল্যে উক্ত দলিল দাতা শ্রীমতি কনক বালা দাসকে ইংরাজী ৫ই জুলাই ১৯৭২ সালে ডিস্ট্রীট সাব-রেজিস্ট্রী অফিসের ১নং বহির ৬৬ নং ভল্যুমের ২৬৫ হইতে ২৬৯ পৃষ্ঠায় ২৫৯৮ নং কোবালাপত্র মূলে জেলা ২৪ পরগণা বর্তমান দক্ষিণ ২৪ পরগণা থানা বেহালা অধুনা ঠাকুরপুর নং খাসপুর ৪০ নং

তৌজিভুক্ত রে. সা. নং ৩৫ জে. এল. ২৫ সাউথ সুবার্বান
মিউনিসিপ্যালটির এলাকাধীন হরিদেবপুর গ্রামে জেলা জরিপের ৪৮৮ নং
খতিয়ানের অন্তর্গত, হাল খতিয়ান ১০১৬ এবং ১০১৫, দাগ নং ৪২০
মোট পরিমাণ ৪।। কাঠা মাত্র মায় ১০ ফুট প্রশস্ত কমন প্যাসেজ
ব্যবহার জনিত সর্ব প্রকার ইজমেন্ট স্বত্বসহ বিক্রয় করেন।

আমি শ্রীমতি কানন বালা দাস খাজনাদি আদায় পূর্বক সউথ
সুবার্বান মিউনিসিপ্যালটির রেকর্ডে নাম পত্তন পূর্বক ভোগ দখল
করিতে থাকা অবস্থায় এ্যাসবেসটসের ছাউনী যুক্ত পাঁচটি পাকা ঘর
পায়খানা বাথরুম ইত্যাদি নির্মান পূর্বক ইলেকট্রিক মিটার কানেকশন
লইয়া জমি বাটিতে বসবাস পূর্বক মালিকানা সেরেস্থায় ও বর্তমান
কলকাতা মিউনিসিপ্যাল কর্পোরেশনে নিজ নাম পত্তন পূর্বক রাজম
খাজনা ও কর্পোরেশনের ধার্যা ট্যাক্সাদি সমানে আদায়দিতে থাকিয়া
অন্যের নিরাংশের ও নির্বিবাদে নির্ব্যুত মালিক রূপে এযাবৎকাল ভোগ
দখল করিয়া আসিতেছি। উক্ত জমি মায় গৃহাদি কলকাতা মিউনিসিপ্যাল
কর্পোরেশনের ১২২ নং ওয়ার্ডের অন্তর্ভুক্ত ১৯১ ওস্তাদ আমীর খান
সরনী কলিকাতা - ৮২ প্রেমিসেসভুক্ত সম্পত্তি রূপে পরিচিত হইতেছে।
আমার এ্যাসেসি নং ৪১-১২২-০৯-০১৮৯-৪ হইতেছে। (যাহার ডাক
ঘর) ১৮/১০ ওস্তাদ আমীর খান সরনী নামে পরিচিত)

এক্ষণে অত্র দানপত্র দাত্রী কমবেশী ২ কাঠা ৩ ছটাক ৪১ বর্গ ফুট
বাস্ত জমি মায় তদুপরিস্থিত ২টা বড় ঘর বারান্দা এবং একটি ছোট ঘর

১৫/১১/১৯৭৫

ও বারান্দার অংশ সাজ পাট দরজা জানালা সহ সম্পত্তি আমার প্রথম পুত্র শ্রীমান নির্মল দাস কে দান করিবার মনস্থ করিয়াছি।

উক্ত দানকৃত সম্পত্তির মূল্য ২০,০০০ (কুড়ি হাজার টাকা) মাত্র।

আমি শ্রীমতি কানন বালা দাস স্বামী সন্তোষ কুমার দাস উল্লেখ করিতেছি যে আমার দুই পুত্র। প্রথম পুত্র শ্রীমান নির্মল দাস এবং দ্বিতীয় পুত্র শ্রী শ্যামল দাস উভয়ের পিতা সন্তোষ কুমার দাস।

আমি এখন বার্ধক্যজনিত অসুখে ভুগিতেছি আমার প্রথম পুত্র শ্রীমান নির্মল দাস সর্বদা আমাকে দেখভাল করিয়া আমাকে সুস্থ রাখিয়াছে। আমি তাহার সেবা যত্ন বিশেষ সন্তুষ্ট হইয়া মনে মনে স্থির করিয়াছি যে আমি আমার মোট সম্পত্তি হইতে পূর্ব পার্শ্ব হইতে কমবেশী ২ কাঠা ৪ ছটাক মাপসুরে ২ কাঠা ৩ ছটাক ৪১ বর্গফুট সম্পত্তি মায় তদুপরিস্থিত ২টি বড় ঘর একটি বারান্দা এবং একটি ছোট ঘর ও বারান্দা সহ সাজপাট দরজা জানালা সহ সম্পত্তি যাহা ১৯১, ওস্তাদ আমীর খাঁন সরনীতে অবস্থিত এবং নিম্নের তফসীলে বিশেষ ভাবে লিখিত যাহাতে আমি অন্যের বিনা সংশ্রবে স্বত্ববান ও দাখিলকার আছি তাহা তোমার সুখ স্বাচ্ছন্দে জীবন যাত্রা নির্বাহের জন্য সরল অন্তঃকরণে সুস্থ শরীরে ও স্বেচ্ছায় তোমাকে অত্র সংলগ্ন নক্সায় লাল রং প্রদর্শিত ২(দুই) কাঠা ৩(তিন) ছটাক ৪১(একচল্লিশ) বর্গ ফুট জমি মায় তদুপরিস্থিত এ্যাসবেসটসের ছাউনী যুক্ত পাকা ইমারতে ২টি বড় ঘর একটি বারান্দা এবং ছোট ঘর ও বারান্দা সহ সাজপাট দরজা জানালা,

পায়খানা বাথরুম ইত্যাদি এবং ইলেকট্রিক মিটার (নং০৯১৭৫০২৮০০৯), ইজমেন্ট স্বত্বসহ সম্পূর্ণ যাহা ১৯১ ওস্তাদ আমীর খান সরনীতে অবস্থিত এবং নিম্ন তপসীলে বর্ণিত নির্দায় ও নির্দোষ অবস্থায় তোমাকে দান করিয়া চিরকালের জন্য নিঃস্বত্বস্ত দখলচ্যুত হইয়া এই দানপত্র লিখিয়া দিয়া স্বীকার ও অঙ্গীকার করিতেছি যে তফসিল লিখিত সম্পত্তিতে আমার স্বত্ব ও অধিকার যুক্তে স্বত্ববান ও দখলিকার হইয়া পুত্র পৌত্রাদি ক্রমে পরমসুখে ভোগদখল করিতে থাকিবে তাহাতে আমি কিম্বা আমার ওয়ারিসান কিম্বা স্থলাভিষিক্তগণ কখন কালে কোন ওজর আপত্তি বা দাবী দাওয়া করিবেনা 'বা' করিতে পারিবে না, করিলেও তাহা সর্বাদালতে ও সর্বত্র আগ্রাহ্য, বাতিল ও নামঞ্জুর হইবে।

এতদর্থে সুস্থ শরীরে সরলমনে, সজ্ঞানে বেচছায় অন্যের বিনা অনুরোধে, বিনা প্ররোচনায় অত্র দানপত্র দলিলের মর্ম সমূহ সম্যকরূপে অবগত হইয়া এবং বুঝিয়া স্বাক্ষীগণের উপস্থিতিতে অত্র দানপত্র সহ সম্পাদন করিয়া দিলাম।

তুমি আমার প্রথম পুত্র অত্র দানপত্র সম্পত্তি তে যাবতীয় স্বত্বে স্বত্ববান ও দখলিকার হইয়া মালিক সরকারে ও মিউনিসিপ্যাল অফিসে নিজনাম পস্থনে দান বিক্রয় বন্দকাদী সর্বপ্রকার হস্তান্তর ও রূপান্তর করনের ক্ষমতা যুক্তে ওয়ারিশ ও স্থলাভিষিক্তগণ ক্রমে ভোগদখল করিতে থাকিবে তাহাতে দানপত্র দাত্রী ও তাহার অন্য কোন ওয়ারিশানগণ কোন দাবী করিতে পারিবে না।

এতদ্বারা স্বীকার, অস্বীকার ও প্রচার করিতেছি যে উক্ত নজায় প্রদর্শিত ২ কাঠা ও ছটাক ৪১ বর্গফুট জমি মায় তদপরিস্থিত এ্যাসবেসটসের ছাউনী যুক্ত পাকা ২ খানা বড় ঘর বারান্দা ছোট ঘর, পায়খানা, বাথরুম ইত্যাদি এবং ইলেকট্রিক মিটার নং০৯১৭৫০২৮০০৯ সহ ইজমেন্ট অধিকার ইতিপূর্বে কাহাকেও আমি দান বিক্রয় বন্দকাদীর দ্বারা হস্তান্তর করি নাই বা দায়বদ্ধ নাই। উহা কোন কায়েমী বা মেয়াদি প্রজাবিলি নাই। বা মামলা মোকদ্দমা নাই। বা কোন ঋণ বদ্ধক নাই। উক্ত তফশীল সম্পত্তিতে আমার দান করিবার সম্পূর্ণ ক্ষমতা ও অধিকার থাকায় আমি উক্ত সম্পত্তি দান করিলাম এবং খাস দখল দিলাম।

যদি ভবিষ্যতে অত্র দানপত্র দলিলে কোন ভুলচুক বা অসম্পূর্ণ থাকা প্রকাশ হয় তাহা আমি বিনা ওজরে সংশোধন দলিলাদি করিয়াদিয়া দানপত্র স্বত্ব দৃঢ় ও অক্ষুন্ন রাখিতে বাধ্য থাকিলাম।

উক্ত দলিলের সহিত সংযুক্ত লাল রং চিহ্নিত সম্পত্তির নজাখানি দলিলের একাংশ বলিয়া গণ্য হইবে।

আমি দান পত্র গ্রহীতা এই দানপত্র দলিলে উল্লিখিত দানকৃত সম্পত্তি গ্রহণ করিলাম।

ইতি — তারিখ বাংলা ১৪১৩ সালের ...২০০৫...১৫/১১/৫৬

ইংরাজী ২০০৬ সালের ...২৬.০৫.০৬.

-ঃ তপশীল বায়নাকৃত সম্পত্তির বিবরণ ঃ-

জেলা - দক্ষিণ ২৪ পরগণা, থানা - সাবেক বেহালা হাল

ঠাকুরপুকুর, এ. ডি. এস. আর. অফিস - বেহালা, বর্তমান কলকাতা মিউনিসিপ্যাল কর্পোরেশনের ১২২ নং ওয়ার্ডের অন্তর্ভুক্ত ১৯১ ওস্তাদ আমীর খান সরনী, কলকাতা - ৭০০০৮২ প্রেমিসেস - এর অং ভুক্ত পরগনা খাসপুর, অত্র জেলা কালেকটারির ৪০ নং তৌজি ভুক্ত রে. সাঃ নং ৩৫, জে. এল. নং ২৫, মৌজা - হরিদেবপুর গ্রামে সাবেক ৪৮৮ নং খতিয়ানের অন্তর্গত হাল ১০১৬ নং খতিয়ান ভুক্ত ৪২০ নং দাগে আমার খরিদা ২ দুই কাঠা জমি মায় হাল ১০১৫ নং খতিয়ানভুক্ত ৪২০ নং দাগে খরিদা ২ কাঠা ৮ ছটাক জমি ৩৬ নং প্লটে সর্ব মোট ৪ কাঠা ৮ ছটাক জমি মায় তদুপরিস্থিত নিজার্থে নিমিত এ্যাসবেসটসের ছাউনী যুক্ত পাকা গৃহাদির মধ্যে পূর্বাংশের চিহ্নিত কমবেশী ২ দুই কাঠা ৩ ছটাক ৪১ বর্গফুট বাস্তু জমি মায় তদুপরিস্থিত দুইটি পাকা ঘর, একটি বারান্দা এবং একটি ছোট ঘর ও বারান্দার কিয়দংশ সাজপাট দরজা জানালা মায় তৎসংক্রান্ত সর্ববিধ সর্বমোট ৩০০ বর্গফুট (কমবেশী) ব্যবহারিক ও ইজমেন্ট স্বত্বাদি সহ অত্র দানপত্র সম্পত্তি হইতেছে। উক্ত ২ কাঠা ৩ ছটাক ৪১ বর্গফুট জমি মায় উপরোক্ত ইমারত ১৯১ নং ওস্তাদ আমীর খান সরনীতে অবস্থিত। (যাহার পোস্টাল নং ১৮/১০ ওস্তাদ আমীর খান সরনী, নেতাজি পল্লি, হরিদেবপুর, কোলকাতা-৭০০০৮২) ওয়ার্ড নং ১২২, কলিকাতা মিউনিসিপ্যাল কর্পোরেশন অন্তর্গত।

-ঃ তপশীল সম্পত্তির চৌহাদ্দি :-

উত্তরে ঃ ১০' ফুট কে. এম. সি. রোড
দক্ষিণে ঃ ৫৫০ নং দাগের অংশ

পূর্বে : ৪২০ নং দাগে বা ৩৬ নং প্লটে দাতার অবশিষ্ট জমি
মায় গৃহাদি

পশ্চিমে : ৪২০ নং দাগে স্কীম প্লট নং ৩৫

আমি শ্রী নির্মল দাস এই
দানপত্র গ্রহন করিলাম।

কানন বালা দাস
কানন বালা দাস
(শ্রীমতী কানন বালা দাস)
দানপত্র দাত্রী

Nirmal Das.

(শ্রী নির্মল দাস)
দান পত্র গীহীতা

ইসাদী :-

শ্যামল দাস

১) শ্যামল দাস
১৯১, ওস্তাদ আমির খান সরনী
কোলকাতা - ৮২

দিপা বল

Dipa Bal

২) দিপা বল
৩২/২৩, করনাময়ী লেন,
কোলকাতা - ৮২

শিখা ভৌমিক

Sikha Bhomik

৩) শিখা ভৌমিক
১৪এ, মুখার্জী বাগান লেন,
কোমনগর, জেলা হুগলি

উজ্জল চক্রবর্তী

৪) উজ্জল চক্রবর্তী

২০/১, ওস্তাদ আমীর খান সরনী
কোলকাতা - ৮২।

মুসাবিদাকারক :-

Surata Bhadric

সুরত ভৌমিক,
আলিপুর, পুলিশ কোটা

রথীন্দ্রনাথ মাইতি

শ্রী রথীন্দ্রনাথ মাইতি
১০, কিরণ শঙ্কর রায় রোড
কলকাতা - ৭০০০০১।

Certificate of Registration under section 60 and Rule 69.

Registered in Book - I
CD Volume number 11
Page from 14013 to 14027
being No 09418 for the year 2012.



(Malay Chakraborty) 28-August-2012
DISTRICT SUB-REGISTRAR-II
Office of the D.S.R. -II SOUTH 24-PARGANAS
West Bengal



Government Of West Bengal
Office Of the D.S.R. - I | SOUTH 24-PARGANAS
District:-South 24-Parganas

Endorsement For Deed Number : I - 09418 of 2012
(Serial No. 01626 of 2006)

On 16/05/2006

Payment of Fees:

Amount By Cash

(Under Article : A(1) = 209/- ,E = 14/- ,H = 28/- ,M(b) = 4/- on 16/05/2006)

Certificate of Market Value(WB PUVI rules of 2001)

Certified that the market value of this property which is the subject matter of the deed has been assessed at Rs.-6,24,500/-

Certified that the required stamp duty of this document is Rs.- 3142 /- and the Stamp duty paid as Impresive Rs.- 500/-

Presentation(Under Section 52 & Rule 22A(3) 46(1),W.B. Registration Rules,1962)

Presented for registration at 13.22 hrs on :16/05/2006, at the Office of the D.S.R. - I | SOUTH 24-PARGANAS by Kanan Bala Das ,Executant.

Admission of Execution(Under Section 58,W.B.Registration Rules,1962)

Execution is admitted on 16/05/2006 by

1. Kanan Bala Das, wife of Lt Santosh Kr Das , 191, Ostad A: Khan Sarani, P.O. :- District:-South 24-Parganas, WEST BENGAL, India, Pin :-700082,Pin 700082, By Caste Hindu, By Profession : House wife

Identified By Bablu Das, son of Lt A K Das, 22/3, K. K. Roy Road, P.O. :- District:-South 24-Parganas, WEST BENGAL, India, Pin :-700082, By Caste: Hindu, By Profession: Others.

(Dinesh Mukhopadhyay)
DISTRICT SUB-REGISTRAR-II

On 22/08/2012

Certificate of Admissibility(Rule 43,W.B. Registration Rules 1962)

Admissible under rule 21 of West Bengal Registration Rule, 1962 duly stamped under schedule 1A, Article number : 33(i), 5 of Indian Stamp Act 1899. also under section 5 of West Bengal Land Reforms Act, 1955; Court fee stamp paid Rs.10/-

Deficit stamp duty

Deficit stamp duty Rs. 15150/- is paid, by the draft number 968791, Draft Date 25/07/2012, Bank Name State Bank of India, ALIPORE COURT TREASRY BR, received on 22/08/2012

Payment of Fees:



(Malay Chakraborty)
DISTRICT SUB-REGISTRAR-II
EndorsementPage 1 of 2

22/08/2012 15:20:00



Government Of West Bengal
Office Of the D.S.R. - I I SOUTH 24-PARGANAS
District:-South 24-Parganas

Endorsement For Deed Number : I - 09418 of 2012
(Serial No. 01626 of 2006)

Amount By Cash

Rs. 6655.00/-, on 22/08/2012

(Under Article : A(1) = 6655/- on 22/08/2012)

(Malay Chakraborty)
DISTRICT SUB-REGISTRAR-II

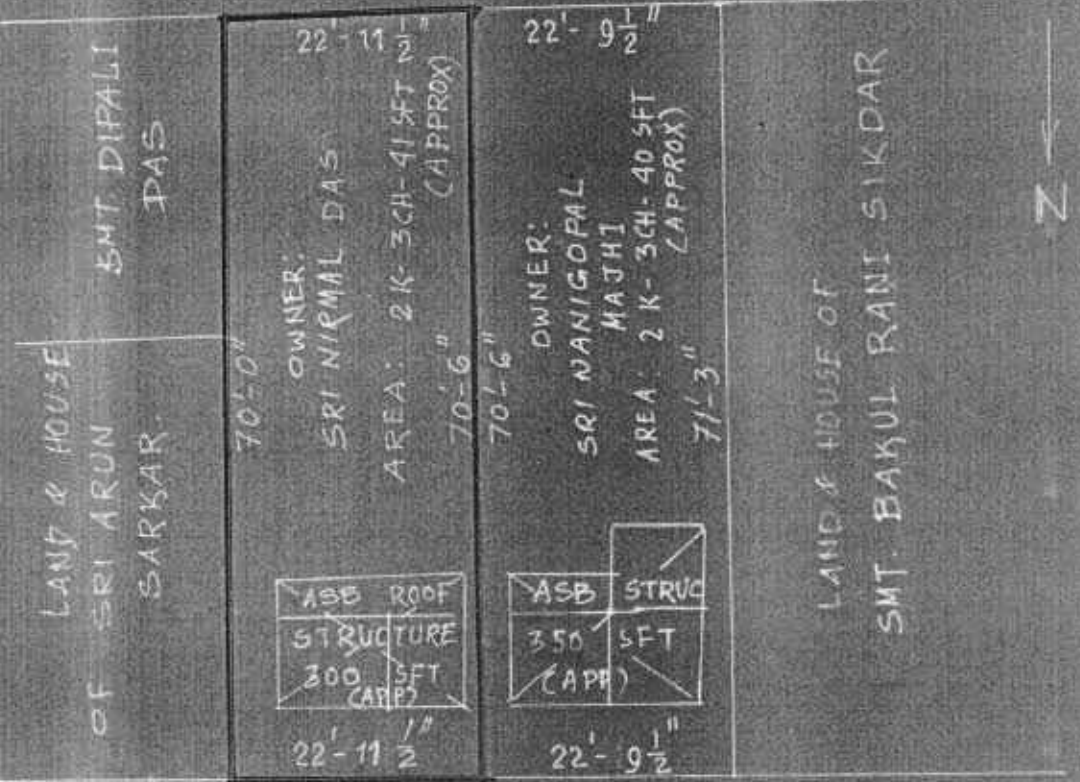


(Malay Chakraborty)
DISTRICT SUB-REGISTRAR-II
EndorsementPage 2 of 2

THE PLAN OF THE PLOT OF SRI NIRMAL DAS AT MOUZA: HARIDVEVPUR HAL KHATIAN 1015 & 1016. DAG. NO. 420 TOUZI NO. 40. JL. NO. 25 R.S. NO. 35. WITHIN K.M.C. PREMISES NO. 191. USTAD AMIR KHAN SARANI WARD NO. 122 BOROUGH NO. 13 P.S. THAKURPUKUR KOL - 700082 SCALE 1"=16'-0" LAND AREA: 2K-3CH-41 SFT (APPROX) SHOWN IN RED

VACANT LAND

BORDER



10'-0" WIDE K.M.C. ROAD (BLACK TOP)

Signature of Sri Nirmal Das

Drawn by
Sujit Majumdar
L.B.S. K.M.C.
KA-82

SPECIMEN FORM FOR TEN FINGER PRINTS



M. L. M. S. 10/10/72

	LITTLE FINGER	RING FINGER	MIDDLE FINGER	FORE FINGER	THUMB
LEFT HAND					
	THUMB	FORE FINGER	MIDDLE FINGER	RING FINGER	LITTLE FINGER
RIGHT HAND					



Nirmal Das

	LITTLE FINGER	RING FINGER	MIDDLE FINGER	FORE FINGER	THUMB
LEFT HAND					
	THUMB	FORE FINGER	MIDDLE FINGER	RING FINGER	LITTLE FINGER
RIGHT HAND					



	LITTLE FINGER	RING FINGER	MIDDLE FINGER	FORE FINGER	THUMB
LEFT HAND					
	THUMB	FORE FINGER	MIDDLE FINGER	RING FINGER	LITTLE FINGER
RIGHT HAND					



	LITTLE FINGER	RING FINGER	MIDDLE FINGER	FORE FINGER	THUMB
LEFT HAND					
	THUMB	FORE FINGER	MIDDLE FINGER	RING FINGER	LITTLE FINGER
RIGHT HAND					




1915

1915

I-06719/06

P-01622/06



S. Bill :
16.5.06

Administrative stamp, Nov. 1984
of the
West Bengal R. Act 1984,
Exempted
require stamp
under the Indian Stamp
Act 1899 as inserted in 1984
Schedule IA No 23+4

STAMP AFFIXED BY
15/5/06
STAMP SUPERVISOR
KOLKATA COLLEGE

Sk. Anshu Prasad
27.9.06

A = 50 49/-
E = 7/-
H = 287/-
M(b) = 41/-
5088/-

of the W.B. Provision of 1984
is 8,60,000 (চারনয়ষাট হাজার) টাকা পা মূল্যের
দাফ বিক্রয় কোবালা পত্র :-

Exempted vide O. No. 2321 F.T.
dt 23/12/03-23-05 F.T. dt 23/12/05 on
SD Rs. 10680.
Registration Fee Rs. 1175

কোবালা গৃহীতা :-

কম্বিনী গোপাল মারি,
পিতা বেণী মাধব মারি,
জাতি হিন্দু, পেশা-চাকুরে
মাং-৩ নং গৌর ঘোষ রোড,
খানা-জবানীপুর,
কোলকাতা - ৭০০ ০২৫।

কোবালা দাতা :-

প্ৰীমণী কানন বালা দাস,
স্বামী শ্রী মনোজ কুমার দাস
জাতি হিন্দু, পেশা-মুখশিল্পী
মাং ৯৬।৯০, ওস্তাদ আঘীর খান
মন্ননী, নেতাজী পল্লী, পোস্ট-
হরিদেবপুর, খানা-চাকুরপুর,
কোলকাতা - ৭০০ ০৬২।

Sk. Anshu Prasad
27.9.06

১৫/৫/০৬

:: ২ ::

কামনাকামনাম

কম্য-নিম্ন উপলীল বর্ণিত স্থানীয় মাণে কমবেশী ২ কাঠা ০ ছটাক
৪০ কেকাযারামিষ্ট বাস্তু জমি মাযু জুর্নরিমিষ্ট গ্যামবেস্টমেসে হাউনি-
যুওন দুইটি পাকা ঘর , একটি বারান্দা ও একটি ঘর ও বারান্দার কিয়দংশ
মাজপাঠ দরজা -জানানা মাযু ওং মংএনাও মর্ষবিধ ব্যবহারিক ও-
ইজমেন্টে স্ত্রাদি মহ মর্ষবিধ মর্ষকূর্ণ নিবর্দায় ও নিবর্দায় ওবর্ষায় বিএমের-
পুও কোবানা পত্র মিদং কার্যক্ষাণে ::-

জেলা দক্ষিণ ২৪ পরগণা , খানা মাবেক বেথানা থান ঠাকুরপুত্র ,
এ. ডি. এম. আর. জামি বেথানা, বর্ধমান কলকাতা থিউনিসিয়ান-
কর্নোরেশনের ১২২ নং ওয়ার্ডের ওপর্ভুওন পরগণা ধামপুর , ওত্র জেলা-
কালেক্টারীর ৪০ নং ডৌজি ভুওন রে: মা: নং ৩৫ , জে. এল. নং - ২৫ ,
মৌজা - হরিদেবপুর গ্রামে মাবেক ৪৮৮ নং ষটিয়ানের ওপর্ভুওন বিগত-
রিভিসম্যান জরীপের ১০১৬ নং ষটিয়ান ভুওন ৪২০ নং দাণে ২ কাঠা-
জমি মাযু থান ১০১৫ নং ষটিয়ান ভুওন ৪২০ নং দাণে ২ কাঠা ৮ ছটাক
জমি মর্ষমোট ৪ কাঠা ৮ ছটাক জমি মাযা ওামি ওত্র কোবানা দাগী
বিগত ইংরাজী ১১৭২ মানে ওালিপুর জেলা মাবরেকিষ্ট্রী ওক্রমে রেজিষ্ট্রী
বুও ১ নং বখির ৬৬ নং ভল্যুমেস ২৬৫ হইতে ২৬৯ নং পুঠামু নিবর্দায়

Exam
dt 23
SD R
Regi

কোবানা দাটা

হয়েছে। যাহার এ্যামেনী নম্বর ৪১ - ১২২ - ০১ - ০৯১ - ৪ হয়েছিল।

উক্ত সম্পত্তিতে আমার বিক্রয়যোগ্য উত্তম মূল্য দখল ও অধিকার আছে।

এক্ষেত্রে কোবানা দাটা আমার নগদ অর্থের বিশেষ প্রয়োজন হওয়ায় আমার উপরোক্ত ধরিদা মুক্তে প্রাপ্ত সম্পত্তির মধ্যে নিম্ন উপলব্ধ বর্ণিত ঐ দলিল সংলগ্ন নক্সায় "নান" বর্ণের সীমারেখা দ্বারা চিহ্নিত ২ কাঠা ৪ ছটাক বাস্তু জমি যাহা জুনিয়রিস্থ দুইটি ^{অ্যামেনী নম্বর} ঘর, একটি বারান্দা এবং একটি ঘর ও বারান্দার কিয়দংশ মাজপাঠ দরজা - জানানা মহ সম্পত্তি যাহার পরিমাণ ৪৫০ স্কেয়ার ফিট হয়েছিল, তাহা বিক্রয় করিবার ঘোষণা করিলে কোবানা প্রিহতা আপনি উক্ত সম্পত্তি মর্বমোট বেনমোতনা ৪, ৬০, ০০০ (চারলক্ষ ষাট হাজার) টাকা পা মূল্যে ধরিদ করিবার প্রস্তাব দিনে আমি আপনার প্রস্তাবে সম্মত হইয়া এদ্য তারিখে আপনার নিকট হইতে উক্ত বর্ণের সমুদয় অর্থ ফবলপে ৪, ৬০, ০০০ (চারলক্ষ ষাট হাজার) টাকা নিম্ন জায় ঘোড়াবেক বুরিয়া নাইয়া ঐ মাদ্ বিক্রয় কোবানা দলিল আপনার নাম বরাবর নিধিয়া দিয়া আপনার নিকট বিক্রয় করতঃ স্বীকার ও জ্ঞীকার করিতেছি যে, :-

উক্ত ও নিম্ন উপলব্ধ বর্ণিত বিক্রীত সম্পত্তিতে কোবানা দাটা আমার যাহা কিছু মূল্য সামিচ্চ দখল অধিকার ছিল ও আছে তাহা এদ্য

১১/১১/১১/১১

:: ৬ ::

নির্দেশ্য জব্দস্যম্ আছে ও জব্দস্যম্ এত দিনল মূনে কোবানা গুথিষ্ঠা-
আপনার নিষ্টি বিএশ্য করিনাম এবং ইহার ধাম খোলসা দখল এদ্য হইতে
আপ্নাকে বুকাস্থা দিনাম ।

যদি ভবিষ্যতে আমার উপরোক্ত উক্ত সমূহের মধ্যে কোন-
উক্ত বিষয়া বা তৎসংক্রান্ত খাকা প্রকাশ পাইয়া আপনার ধরিদা স্ত্র-
ও ভোগদধনে কিছুমাত্র বাধা বিস্তের সৃষ্টি হয় তাহা হইলে আপনার
দিয়ত পনের সমুদয় টাকা ঘাস্থ যাবতীয় ঘতি ধেমারতাদি সহ নগদ এক-
কালীন আপ্নাকে ফেরৎ দিতে আমি ঘাস্থ ঔয়ারেশান ও শহলাভিহিত-
গণএন্থে বন্ধেয় রহিনাম ও থাকিনাম ।

আপনার নাম পণ কালীন যদি আমার কোন স্থানে যাক্সি-
হইয়া মাহ্য প্রমাণের আবশ্যক হয় তাহাও আপনার পক্ষে সম্বর্তোভাবে-
আপ্নাকে সাহায্য ও সহযোগিতা করিতে আমি ঘাস্থ ঔয়ারেশানগণএন্থে-
বাধ্য রহিনাম ।

এত দিননে ভবিষ্যতে কোন ছল ভ্রান্তি খাকা প্রকাশ পাইলে ও
তাহা সংশোধন করিয়া দিবার আবশ্যক হইলে তাহাও আপনার নির্দেশ-
মত ও আপনার ধরচায় পুনঃরায় কোন মূল্য গুশ করিয়া সংশোধনী-
দিনল মাহি সম্পাদন করিয়া দিয়া আপ্নার ধরিদা স্ত্র দখল মুদুত ও

:: ৭ ::

১০১/১৩০/১১/১৯৮

পাকাগোত্র করিয়া কৃষক করিয়া দিতে আমি মাথু জ্বারেশাননগণএনমে
বাহ্য রহিলাম ।

এতদর্থে মুক্ত শরীরে স্বেচ্ছায় মুক্তানে অন্যের বিনানুরোধে
ও বিনা প্ররোচনায় এত দলিল পাঞ্জা ও ইহার সম্বন্ধ মধ্যক এবংও হইয়া
পনের সমুদয় টাকা আপনার নিকট হইতে নিম্ন জায় মোতাবেক বুঝিয়া
পাইয়া স্মারকপত্রের সম্বন্ধে এত দলিল আপনার নাম বরাবর সহি সম্পাদন
ও রেজিস্ট্রী করিয়া দিলাম । ইতি তারিখ ইংরাজী ২ ০ ০ ৬ মানের
১৬ ই মে , মোতাবেক বাংলা সন , ১ ৪ ১ ০ মানের ১ ৩ ১ ১ জৈষ্ঠ ।

উপলীল বিএনসীও সম্পত্তির পরিচয় ::-

জেলা দফি ২৪ পরগণা , খানা মাবেক বেহানা যান ঠাকুরপুর ,
এ. ডি. এম. আর. এফি বেহানা , বর্তমান কোনকাতা মিউনিসিপ্যাল
কর্নোরেশনের ১২২ নং ওয়ার্ডের এংর্ডুওন ১১১ ওসতাদ আমীর খান সরনী ,
কোনকাতা - ৭০০ ০৮২ প্রেসিডেন্সের এংর্ডুওন পরগণা - খাসপুর , এত জেলা
কালেক্টারীর ৪০ নং ডোজি ভূওন , রে: মা: নং - ৩৫ , জে. এন. নং - ২৫ ,
মোজা - হরিদেবপুর গ্রামে মাবেক ৪৮৮ নং ষজিয়ারের এংর্ডুওন যান
১০১৬ নং ষজিয়ার ভূওন ৪২০ নং দাপে আমীর হরিদা ২ দুই কাঠা জমি

:: ৮ ::

বকুল রানী সরকার

১০১৫ নং


ও ১০১৫ নং খাজান ভূমি ৪২০ নং দাগে ধরিদা ২ কাঠা ৮ ছটাক জমি-
 ওয়াং মোট একুশে ৪ কাঠা ৮ ছটাক জমি মধ্য পশ্চিমাবঙ্গের চিহ্নিত-
 কয়রেশী ২ (দুই) কাঠা ০ (তিন) ছটাক ৪০ (চল্লিশ) সেকায়ায়টি বাস্তু
 জমি মাঝে উদ্ভূতস্থিত দুইটি ^{ওয়াল} ঘর, একটি বারান্দা এবং একটি ঘর
 ও বারান্দার কিয়দংশ সাজপাট, দরজা - জানালা যাতায় পরিমাপ ৪৫০
 বর্গফুট ৩৯ সংক্রান্ত সর্ববিধ ব্যবহারিক ও ইঞ্জিনেট জুয়াদি সহ সম্পত্তি
 ওত্র দলিলের বিক্রীত সম্পত্তি হইতেছে। যাতা ওত্র ৩২ দিন সাল
 নকসায় "নান" রংয়ের সীমারেখা দ্বারা চিহ্নিত ও পুনর্নির্ভিত হইল।
 উত্থাই ওত্র দলিলের একাংশ বন্ধিয়া গণ্য হইবে।

যাতার চৌহদ্দি :-

- উত্তরে :- কে. এম. মি. রোড।
- দক্ষিণে :- খানি জমি।
- পূর্বে :- ৪২০ নং দাগে দাতার ওত্রপিন্ট জমি মাঝে গুয়াদি।
- পশ্চিমে :- বকুল রানী সরকারের জমি।

SITE PLAN OF THE PLOT OF SIZE 22'-10" X 70'-0"
 BATHI AT MOUZA HARIDEVPUR TALUK KOLKATA
 DISTRICT 24 P.W. NO. 1016 DAG NO. 420 TAUZI NO. 40 JAMIN
 NO. 35 WITHIN K.M.C. PREMISES NO. 122
 AMIR KHAN SARANI WARD NO. 122 BOROUGH NO. 1
 CHAKUR PUKUR KOL. 700087

LAND AREA: 2 B-3 CH-40 SFT (APPROX) SHOWN IN
 VACANT LAND BORDER



drawn by
 Supt. H. N. S. Das
 L.B.S. & H.C.
 No. 1-82

Name

Signature

১৮/১০/২০১৬

উপনীত টাকার জায় ::-

১০/০১/২০০৬ তারিখে বায়না ব্যবদ প্রদেয়-	১, ০০, ০০০, টাকা
০৬/৫/২০০৬ তারিখে নগদে-	১০, ০০০, টাকা
ব্যাজ্ঞ এফ বরোদা ল্যান্স জাউন রোড ব্রাঞ্চ হইতে ২১/০১/০৬ তারিখে ০ ৫ ০ ৪ ৪ ৫ নং চেকে প্রাপ্ত-	১, ১৬, ০০০, টাকা
ব্যাজ্ঞ এফ বরোদা ল্যান্স জাউন রোড ব্রাঞ্চ হইতে ২১/০১/০৬ তারিখে ০ ৫ ০ ৪ ৪ ৬ নং চেকে প্রাপ্ত-	১, ৫২, ০০০, টাকা
	৩, ৬০, ০০০, টাকা

স্বাক্ষরিত

ইসাদী ::-

১। ~~স্বাক্ষরিত~~
২০১৬ সালের ২০/১০/১৬
২/২ অক্টোবর ২০১৬
অনিন - ১৬

২। স্বাক্ষরিত
স্বাক্ষরিত - ০২/১০/১৬
০২২/১৬ বি মুক্তিলাভ (স্বাক্ষরিত) হোয়া
ডোকুমেন্ট - ২২

Nirmal Das

18/10/2016
calcutta 82

স্বাক্ষরিত
স্বাক্ষরিত
স্বাক্ষরিত
কোলকাতা - ৭০০ ০২৭

স্বাক্ষরিত
স্বাক্ষরিত
স্বাক্ষরিত



	Thumb	1st finger	middle finger	ring finger	small finger
left hand					
right hand					

Name Karan balo Das

Signature



	Thumb	1st finger	middle finger	ring finger	small finger
left hand					
right hand					

Name Nani gopal Majhi

Signature Nani gopal Majhi



	Thumb	1st finger	middle finger	ring finger	small finger
left hand					
right hand					

Name

Signature




	Thumb	1st finger	middle finger	ring finger	small finger
left hand					
right hand					

Name

Signature

THE PLAN OF THE PLOT OF SRI NIRMAL
 DAS AT MOUZA: HARIDEVPUR HAL KHATIAN
 1015 & 1016. DAG NO. 420 TOUZI NO. 40. JL. NO. 25
 R.S. NO. 35. WITHIN K.M.C. PREMISES NO. 191, USTAD
 AMIR KHAN SARANT WARD NO. 122. BOROUGH NO. 13
 P.S. THAKURPUKUR. KOL. 700082. SCALE 1"=16'0"
 LAND AREA: 2 K-3 CH-41 SFT (APPROX) SHOWN IN RED

VACANT LAND BORDER



10'0" WIDE K.M.C. ROAD (BLACK TOP)

Drawn by
 Supt. Majumdar
 L.B.S. K.M.C.
 K.S. - 82

3492

I 2878 45RS.



Admissible under Regn. Rule 21 and also u/s..... of the West Bengal L.R. Act 1955, duly stamped (Exempted from stamp duty) under the Indian Stamp Act 1899 as amended in 1964. Schedule 1A No..... Process Fee..... Paid in C. F. S.

Fee Paid

A 19.50
N 50
20/-

Handwritten notes in Bengali script, including a signature and some illegible text.

Post office stamp: 24 Feb 5.7.72

বিশেষ জেরাবন্দীসূচক নং: ২৭০০ - ০০ (দুইহাজার সাতশত) টাকা

জেরাবন্দীসূচক

কোরবন্দীসূচক

Handwritten notes on the left side, including 'Bachala' and '27/11'.

- ১। মা: শ্রী অরুণ কুমার জেলে
- ২। মা: সিন্ধু বন্দী জেলে
- ৩। মা: কনক বন্দী জেলে
- সিদ্ধান্ত সিদ্ধান্ত নাম জেলে
- ৩০ মাসের ও ৩ মাসের মধ্যে
- সঙ্গে সহায়িত করণ
- সহতা ও সহ
- ৪। শ্রীমতী চন্দ্র বন্দী জেলে
- সহায়ী সিদ্ধান্ত নাম জেলে
- ৩ মাসে সিদ্ধান্ত নাম জেলে
- মাঃ কনকবন্দী নাম জেলে
- সিদ্ধান্ত, সহায় সহায়
- জেল ২০০ - ৪

Handwritten numbers: 545 / 115

30RS.



Handwritten text in Devanagari script, likely a receipt or record, mentioning '30 Rupees' and '30th'.

Main handwritten text in Devanagari script, appearing to be a detailed record or receipt with dates and amounts.



Handwritten text in Odia script, likely a signature or official stamp, located on the right side of the document.

Handwritten text in Odia script, likely a receipt or ledger entry, located at the bottom of the document. The text includes numerical values and descriptive phrases.

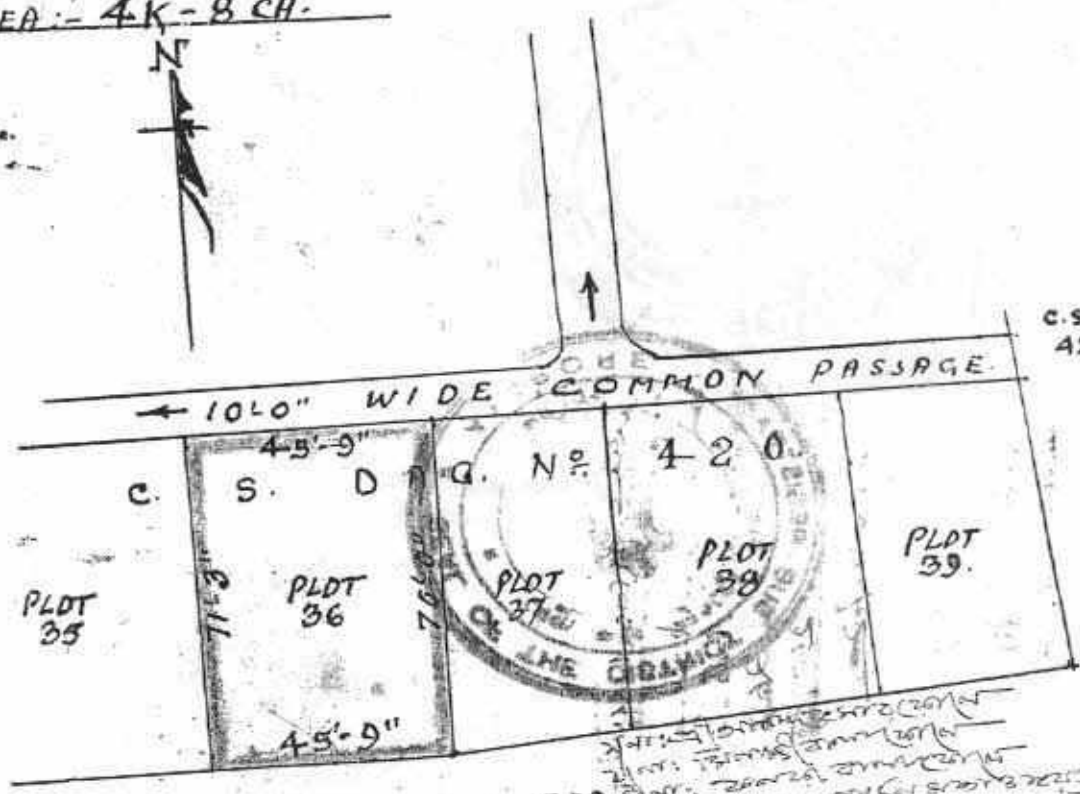
Handwritten text at the top right, possibly a title or header, written vertically in Odia script.

Main body of handwritten text in Odia script, detailing a document or agreement. The text is dense and covers most of the page.

PLAN SHOWING A PLOT OF LAND IN
 S. D. No 420 IN MOUZA - HARIDENPUR, R.S-35,
 TAL. N. S. BEHALA, DIST-24-PARGANAS.

SCALE 33'0" = 1"

CONVEYED LAND SHOWN IN RED.
 AREA:- 4K-8 CH.



C.S.P. 422.

C.S.P. 550

Handwritten notes in Bengali script, likely providing details about the land conveyance or survey.

DRAWN BY
Asaji
 L.C.E.