

জেলা- বর্ধমান

খতিয়ান নং- ৫৮৩১

[০২১৩০৫৮]

মেজা- বামুনাজা

জে.এল.নং- ০৫৮

থানা- কাঁকসা

(১) রাজস্ব- টাকা

(২) জমির পরিমাণ (এ)- ০.১১

(৩) মোট দাগের সংখ্যা- ২

	(৪) অত্রস্বত্বের দখলকারের বিবরণ	(৫) স্বত্ব	(৬) মন্তব্য
নাম-	Krishnamoyee Pobi	রায়ত	
স্বামী-	Sanjib		
ঠিকানা-	Bidhannagar		

(৭) অত্রস্বত্বের নিজ দখলীয় জমি

দাগ নং	জমির শ্রেণী	মন্তব্য	দাগের মোট পরিমাণ (এ)	দাগের মধ্যে অত্রস্বত্বের অংশ	দাগের মধ্যে অত্রস্বত্বের জমির অংশের পরিমাণ	
					একর	হেক্টর
৭২০	বাস্ত		০.১৮	০.১৬৬৬	০.০৩	
		থং দং-ইন্দু সূভাষ মুখার্জী, সিং- দেবীদাস থং দং-ইন্দু				
৭২১	বাস্ত		০.৩১	০.২৫৭৯	০.০৮	
মোট দাগের সংখ্যা-	দুই মাত্র				০.১১	



Basu 02.09.16
Revenue Officer
B. L. & L. R. O. Kanksa

Fees Received : Application Fee : Rs. ১০, Authentication Fee : Rs. ১০ x ১, Total fee : Rs. ২০, Copy No.: ৭২৭১

জেলা- বর্ধমান

খতিয়ান নং- ৫৮৩০

[০২১৩০৫৮]

মৌজা- বামুনাডা

জে.এল.নং- ০৫৮

থানা- কাঁকসা

(১) রাজস্ব- টাকা

(২) জমির পরিমাণ (এ)- ০.১১

(৩) মোট দাগের সংখ্যা- ২

	(৪) অগ্রস্বত্বের দখলকারের বিবরণ	(৫) স্বত্ব	(৬) মন্তব্য
নাম-	Rama Mondal	রায়ত	
স্বামী-	Sushanta		
ঠিকানা-	Golmuri		




(৭) অগ্রস্বত্বের নিজ দখলীয় জমি


দাগ নং	জমির শ্রেণী	মন্তব্য	দাগের মোট পরিমাণ (এ)	দাগের মধ্যে অগ্রস্বত্বের অংশ	দাগের মধ্যে অগ্রস্বত্বের জমির অংশের পরিমাণ	
					একর	হেক্টর
৭২০	বাস্ত	খং দং-ইন্দু, সুভাষ মুখার্জী, সিং- দেবীদাস খং দং-ইন্দু	০.১৮	০.২২২১	০.০৮	
৭২১	বাস্ত		০.৩১	০.২২৫৬	০.০৭	
মোট দাগের সংখ্যা-	দুই মাত্র				০.১১	



Basu 02.09.16
Revenue Officer
B. L. & L. R. O. Kanksa

Fees Received : Application Fee : Rs. ১০, Authentication Fee : Rs. ১০ x ১, Total fee : Rs. ২০, Copy No.: ৭২৭০

জেলা - বরিশাল		খতিয়ান নং- ২৬১২	[০২১৩০৫১]			
মৌজা - কামুনাবাদ		জে.এল.নং- ০৫৯	খানা - কাকসা			
(১) রাজস্ব - ৩.০০ টাকা		(২) জমির মোট পরিমাণ - ৩.৬০ একর (৩) মোট দাগের সংখ্যা - ৮				
(৪) অত্রস্বত্বের দখলকারের বিবরণ		(৫) স্বত্ব	(৬) মস্তবা			
নাম	শুভ চট্টোপাধ্যায়	রায়ত				
পিতা/স্বামী	মহম্মদ চট্টোপাধ্যায়					
ঠিকানা	নিজা					
						
(৭) অত্রস্বত্বের নিজ দখলীয় জমি :						
দাগ নম্বর	জমির শ্রেণী	মস্তবা	দাগের মোট পরিমাণ	দাগের মধ্যে অত্র স্বত্বের অংশ	দাগের মধ্যে অত্র স্বত্বের জমির অংশের পরিমাণ	
			একর	অংশ	একর	হেক্টর
৫৮০	বাগিচা		০.০৩	১.০০০০	০.০৩	
৬১২	বাগিচা		০.১৩	০.১৩৩৬	০.০২	
৬১৮	বাগিচা		০.৩৫	১.০০০০	০.৩৫	
৬১৪	বাগিচা		০.১২	০.১৬৬৬	০.০২	
১৫০৪	বাগিচা		০.০৯	০.২৫০০	০.০৯	
১৫০৩	ভাণ্ডা		০.১৭	০.১৪০৬	০.০২	
১২৮২/২৮৮৫	ভাণ্ডা		০.১৪	০.০৭২৪	০.০১	
১২৮২/২৮৮৪	ভাণ্ডা		০.১৩	০.৫৫২৬	০.০৭	
						
						
Revenue Officer B. L. & L. R. O. Kanksa						
দাগের মোট সংখ্যা		৮টি মোট	০.৬০			
Appl. Fee: Rs. 10, Authentication Fee: 1 x Rs. 10 = Rs. 10, Total: Rs. 20						

জলা - বর্ষমান	খতিয়ান নং- ১৬৩২	[০২১৩০৫৬]				
মীজা - বামুনাতো	জে.এল.নং- ৩৫৮	খানা - কাঁচড়া				
১) রাজস্ব - ৭.৩৩	টাকা					
২) জমির মোট পরিমাণ - ০.১৩	একর (৩) মোট দাগের সংখ্যা -					
৪) অত্রস্বত্বের দখলকারের বিবরণ						
নাম পিতা/স্বামী ঠিকানা	মিনতী চৌধুরী গানান কুমার নিজ	৩৫৮				
		(৬) মন্তব্য 				
৭) অত্রস্বত্বের নিজ দখলীয় জমি :						
দাগ নম্বর	জমির শ্রেণী	মন্তব্য	দাগের মোট পরিমাণ	দাগের মধ্যে অত্র স্বত্বের	দাগের মধ্যে অত্র- স্বত্বের জমির অংশের পরিমাণ	
			একর	অংশ	একর	হেক্টর
৫৬২	বাস্তু		০.১৩	০.১৭৩২	০.১৩	
দাগের মোট সংখ্যা			এক মাত্র		০.১৩	

১০.০৭.২০১৫
Revenue Officer
B. L. & L. R. O. Kanksa



apl. Fee: Rs.10, Authentication Fee: 1 x Rs.10= Rs.10, Total: Rs.20

L & L R W B

L & L R W B

L & L R W B

L & L R W B