

জেলা- উত্তর ২৪ পরগণা

সেইজা- কামিকাপুর

খতিয়ান নং- ৩১১৪

জে.এফ.নং- ৪০


[১৫০৭০৪০]

(১) রাজস্ব- টাকা

খানা- রাজারহাট

(২) জমির পরিমাণ (এ) - ০.১০

(৩) মোট দাগের সংখ্যা- ১৬

(৪) অগ্রস্বত্বের দখলকারের বিবরণ		(৫) বয়স	(৬) মন্তব্য
নাম-	Pranil Vinimay Pvt.Ltd	রাজস্ব	
পিতা-	Chandan Singh		
ঠিকানা-	Zeoshkutir, Kadbeltala kol-১১৯		

(৭) অগ্রস্বত্বের নিজ দখলীয়া জমি

দাগ নং	জমির প্রকৃতি	মন্তব্য	দাগের মোট পরিমাণ (এ)	দাগের মধ্যে অগ্রস্বত্বের ভাগ	দাগের মধ্যে অগ্রস্বত্বের জমির ভাগের পরিমাণ	একর	সেটর
১০৬১	শালি		০.৪৮	০.০৬৪৪			
১০৬২	শালি		০.৪৬	০.০২১৮		০.০১	
১০৬৫	শালি		০.০৭	০.০১৯৭		০.০২	
১০৬৭	শালি		০.০৬	০.০৩৪৫		০.০০	
১০৭৪	শালি		০.০৫	০.০৩৪৪		০.০০	
১০৭৮	শালি		০.২৯	০.০০১২		০.০০	
১০৭৯	শালি		০.৩৫	০.০৩২৬		০.০০	
১০৮০	শালি		০.৩৭	০.০৩৪৫		০.০১	
১০৮১	শালি		০.১১	০.০১৭২		০.০১	
১০৮২	শালি		০.১৪	০.০২৭১		০.০০	
১০৮৩	শালি		০.০৫	০.০৩৪৪		০.০১	
১০৮৪	শালি		০.২১	০.০৩৪৫		০.০১	
১০৮৫	শালি		০.১৯	০.০১১৫		০.০১	
১০৮৬	শালি		০.৫৮	০.০২৪৬		০.০১	
১০৮৭	শালি		০.৮৮	০.০০৫৫		০.০০	
১০৮৮	শালি		০.২৮	০.০১৬৮		০.০০	
মোট দাগের সংখ্যা- বোল মাত্র						০.১০	
						০.১০	

Fees Received : Application Fee : Rs. ১০, Authentication Fee : Rs. ১০ x ১, Total fee : Rs. ২০, Copy No.: ১০৫৮৪

Page ১ of ১



Not to be a true copy

Notarised U/S 76 of the Indian Evidence Act. 1872

১৬/১১/২০১৬

জেলা- উত্তর ২৪ পরগনা

খতিয়াল নং- ৩১১৩

জেলা- কালিকাপুর

জে.এল.নং- ৪০


[১৫০৭০৪০]

(১) রাজস্ব- টাকা

খানা- রাজারহাট

(২) জমির পরিমাণ (এ)- ০.১০


(৩) মোট দাগের সংখ্যা- ১৬

(৪) অত্রস্বত্বের দখলকারের বিবরণ		(৫) ষর	(৬) মন্তব্য
নাম-	Aaren Vinimay Pvt.Ltd.	রাজস্ব	
পিতা-	Anil Kr Agarwal		
ঠিকানা-	২ Samarpally, Krishnapur kol-২২		

(৭) অত্রস্বত্বের নিজ দখলীয়া জমি

দাগ নং	জমির প্রকৃতি	মন্তব্য	দাগের মোট পরিমাণ (এ)	দাগের মধ্যে অত্রস্বত্বের অংশ	দাগের মধ্যে অত্রস্বত্বের জমির অংশের পরিমাণ
					একর
১০৬১	শালি		০.৪৮	০.০৩৪৪	০.০১
১০৬২	শালি		০.৪৬	০.০২১৮	০.০২
১০৬৫	শালি		০.০৭	০.০১৯৭	০.০০
১০৬৭	শালি		০.০৬	০.০৩৪৫	০.০০
১০৭৪	শালি		০.০৫	০.০৩৪৪	০.০০
১০৭৮	শালি		০.২৯	০.০০১২	০.০০
১০৭৯	শালি		০.৩৫	০.০৩২৬	০.০১
১০৮০	শালি		০.৩৭	০.০৩৪৫	০.০১
১০৮১	শালি		০.১১	০.০১৭৩	০.০০
১০৮২	শালি		০.১৪	০.০২৭১	০.০১
১০৮৩	শালি		০.০৫	০.০৩৪৪	০.০১
১০৮৪	শালি		০.২১	০.০৩৪৫	০.০১
১০৮৫	শালি		০.১৯	০.০১১৫	০.০১
১০৮৬	শালি		০.৫৮	০.০২৪৬	০.০০
১০৮৭	শালি		০.৮৮	০.০০৫৫	০.০১
১০৮৮	শালি		০.২৮	০.০১৬৮	০.০০
মোট দাগের সংখ্যা-	বোন মাত্র				০.১০

Fees Received : Application Fee : Rs. ১০, Authentication Fee : Rs. ১০ x ১, Total fee : Rs. ২০, Copy No.: ১০৫৮৩



Page 1 of 1

১৬/১১/২০১৬

১৬/১১/১৬
১৬/১১/১৬

জেমা- উত্তর ২৪ পরগণা

খতিয়ান নং- ৩১১৫

মোজা- কালিকাপুর

জে.এল.নং- ৪০


[১৫০৭০৪০]

খানা- রাজারঘাট

(১) রাজস্ব- টাকা

(২) জমির পরিমাণ (এ)- ০.১০

(৩) মোট দাগের সংখ্যা- ১৬

(৪) অত্রস্বত্বের দখলকারের বিবরণ		(৫) স্বাক্ষর	(৬) মন্তব্য
নাম-	Safal Tradecom Pvt.Ltd	স্বাক্ষর	
পিতা-	Biswajit Bhattacharya		
ঠিকানা-	২ Samarpally, Krishnapur kol-৭৯		

(৭) অত্রস্বত্বের নিজস্ব দখলীয়া জমি


দাগ নং	জমির প্রকার	মন্তব্য	দাগের মোট পরিমাণ (এ)	দাগের মধ্যে অত্রস্বত্বের অংশ	দাগের মধ্যে অত্রস্বত্বের জমির-অংশের পরিমাণ	একর	সেটর
১০৬১	শালি		০.৪৮	০.০৩৪৫		০.০১	
১০৬২	শালি		০.৪৬	০.০২১৮		০.০২	
১০৬৫	শালি		০.০৭	০.০১৯৭		০.০০	
১০৬৭	শালি		০.০৬	০.০৩৪৫		০.০০	
১০৭৪	শালি		০.০৫	০.০৩৪৪		০.০০	
১০৭৮	শালি		০.২৯	০.০০১২		০.০০	
১০৭৯	শালি		০.৩৫	০.০৩২৬		০.০১	
১০৮০	শালি		০.৩৭	০.০৩৪৫		০.০১	
১০৮১	শালি		০.১১	০.০১৭৩		০.০০	
১০৮২	শালি		০.১৪	০.০২৭১		০.০১	
১০৮৩	শালি		০.০৫	০.০৩৪৪		০.০১	
১০৮৪	শালি		০.২১	০.০৩৪৫		০.০১	
১০৮৫	শালি		০.১৯	০.০১১৫		০.০১	
১০৮৬	শালি		০.৫৮	০.০২৪৬		০.০১	
১০৮৭	শালি		০.৮৮	০.০০৫৫		০.০০	
১০৮৮	শালি		০.২৮	০.০১৬৮		০.০০	
মোট দাগের সংখ্যা-	দেখুন মাত্র					০.১০	

Fee - Affidavit - Application Fee : Rs. ১০, Authentication Fee : Rs. ১০ x ১, Total fee : Rs. ২০, Copy No.: ১৫০৭০৪০

Page ১ of ১

Guaranteed to be a true copy

১৫/১১/২০১৬



Authorised U/S 76 of the Indian Evidence Act, 1872

জেলা- উত্তর ২৪ পরগণা

খতিয়ান নং- ৩১১৬

মৌজা- কালিকাপুর

জ.এল.নং- ৪০


[১৫০৭০৪০]

(১) রাজস্ব- টাকা

খানা- রাজারহাট

(২) জমির পরিমাণ(এ)- ০.১০


(৩) মোট দাগের সংখ্যা- ১৬

	(৪) অত্রস্বত্বের দখলকারের বিবরণ	(৫) স্বত্ব	(৬) মন্তব্য
নাম-	Welltime Group Pvt.Ltd	রাজস্ব	
পিতা-	Anil Kr Agarwal		
ঠিকানা-	২ Samarpally, Krishnapur kol-৫৯		

(৭) অত্রস্বত্বের নিজ দখলীয়া জমি

দাগ নং	জমির প্রকার	মন্তব্য	দাগের মোট পরিমাণ(এ)	দাগের মধ্যে অত্রস্বত্বের অংশ	দাগের মধ্যে অত্রস্বত্বের জমির অংশের পরিমাণ
					একর
১০৬১	শালি		০.৪৮	০.০৩৪৪	০.০১
১০৬২	শালি		০.৪৬	০.০২১৮	০.০২
১০৬৫	শালি		০.০৭	০.০১৯৭	০.০০
১০৬৭	শালি		০.০৬	০.০৩৪৫	০.০০
১০৭৪	শালি		০.০৫	০.০৩৪৫	০.০০
১০৭৮	শালি		০.২৯	০.০০১২	০.০০
১০৭৯	শালি		০.৩৫	০.০৩২৬	০.০২
১০৮০	শালি		০.৩৭	০.০৩৪৫	০.০১
১০৮১	শালি		০.১১	০.০১৭৩	০.০০
১০৮২	শালি		০.১৪	০.০২৭১	০.০০
১০৮৩	শালি		০.০৫	০.০৩৪৫	০.০০
১০৮৪	শালি		০.২১	০.০৩৪৫	০.০১
১০৮৫	শালি		০.১৯	০.০১১৫	০.০১
১০৮৬	শালি		০.৫৮	০.০২৪৬	০.০২
১০৮৭	শালি		০.৮৮	০.০০৫৫	০.০০
১০৮৮	শালি		০.২৮	০.০১৬৮	০.০০
মোট দাগের সংখ্যা-	মোট মাত্র				০.১০

Fee Deposited Application Fee : Rs. ১০ x ১, Total fee : Rs. ২০, Copy No.: ১০৫৮৬



Page 1 of 1

Certified to be a true copy

১৬/১১/২০১৬

Authorised U/S 73 of the Indian Evidence Act, 1872

জেলা- উত্তর ২৪ পরগণা

খতিয়ান নং- ৩১১৭

মৌজা- কালিকাপুর

জে.এন.নং- ৪০

[১৫০৭০৪০]

(১) রাজস্ব-

টাকা


খানা- রাজস্বখাট

(২) জমির পরিমাণ (এ)-

০.১০

(৩) মোট দাগের সংখ্যা-

১৬

	(৪) অত্রস্বত্বের দখলকারের বিবরণ	(৫) বছর	(৬) মন্তব্য
নাম-	Karan, Vinimay Pvt.Ltd	রাজস্ব	
পিতা-	Chandan Singh		
ঠিকানা-	Zeoshkutir, Kadbeltala koi-১১১		


(৭) অত্রস্বত্বের নিজ দখলীয়া জমি

দাগ নং জমির শ্রেণী মন্তব্য দাগের মোট পরিমাণ (এ) দাগের মধ্যে অত্রস্বত্বের অংশ দাগের মধ্যে অত্রস্বত্বের জমির অংশের পরিমাণ

দাগ নং	জমির শ্রেণী	মন্তব্য	দাগের মোট পরিমাণ (এ)	দাগের মধ্যে অত্রস্বত্বের অংশ	দাগের মধ্যে অত্রস্বত্বের জমির অংশের পরিমাণ
১০৬১	শালি		০.৪৮	০.০৩৪৫	০.০১
১০৬২	শালি		০.৪৬	০.০২১৮	০.০২
১০৬৫	শালি		০.০৭	০.০১৯৭	০.০০
১০৬৭	শালি		০.০৬	০.০৩৪৫	০.০০
১০৭৪	শালি		০.০৫	০.০৩৪৪	০.০০
১০৭৮	শালি		০.২৯	০.০০১২	০.০০
১০৭৯	শালি		০.৩৫	০.০৩২৬	০.০২
১০৮০	শালি		০.৩৭	০.০৩৪৫	০.০১
১০৮১	শালি		০.১১	০.০১৭৩	০.০০
১০৮২	শালি		০.১৪	০.০২৭১	০.০০
১০৮৩	শালি		০.০৫	০.০৩৪৫	০.০০
১০৮৪	শালি		০.২১	০.০৩৪৫	০.০১
১০৮৫	শালি		০.১৯	০.০১১৫	০.০০
১০৮৬	শালি		০.৫৮	০.০২৪৬	০.০১
১০৮৭	শালি		০.৮৮	০.০০৫৫	০.০১
১০৮৮	শালি		০.২০	০.০১৬৮	০.০১
মোট দাগের সংখ্যা-	বোর মত				০.১০

Form Received - Application Fee : Rs. ১০, Authentication Fee : Rs. ১০ x ১%, Total fee : Rs. ২০, Copy No.: ১০২৮৭

Page ১ of ১



Certified to be a true copy

TEN RUPEES Authorised U/S 76 of the Indian Evidence Act, 1872

১৬/১১/২০১৬

জেলা- উত্তর ২৪ পরগণা

খতিয়ান নং- ৩১১৮

[১৫০৭০৪০]

সীতা- কালিকামুন্ড


জে.এল.নং- ৪০

থানা- রাজারহাট

(১) ব্রাহ্ম- চাকা


(২) জমির পরিমাণ (৩)- ০.১০

(৩) মোট দায়ের সংখ্যা- ১৬

(৪) অত্রস্বত্বের দখলকারের বিবরণ		(৫) স্বত্ব	(৬) মন্তব্য
নাম-	Aanya Commtrade Pvt.Ltd	স্বত্ব	
পিতা-	Biswajit Bhattacharya		
ঠিকানা-	Flat no-১০১, BIB ১০৫ GT Road, Howrah-৭১১২০২		

(৭) অত্রস্বত্বের নিজ দখলীয় জমি

দাগ নং	জমির প্রকৃতি	মন্তব্য	দায়ের মোট পরিমাণ (৫)	দায়ের মধ্যে অত্রস্বত্বের অংশ	দায়ের মধ্যে অত্রস্বত্বের জমির অংশের পরিমাণ
					একর সেউর
১০৬১	শালি		০.৪৮	০.০৩৪৫	০.০১
১০৬২	শালি		০.৪৬	০.০২১৮	০.০২
১০৬৫	শালি		০.০৭	০.০১৯৭	০.০০
১০৬৭	শালি		০.০৬	০.০৩৪৫	০.০০
১০৭৪	শালি		০.০৫	০.০৩৪৫	০.০০
১০৭৮	শালি		০.২৯	০.০০১২	০.০০
১০৭৯	শালি		০.৩৫	০.০৩২৭	০.০২
১০৮০	শালি		০.৩৭	০.০৩৪৫	০.০১
১০৮১	শালি		০.১১	০.০১৭৩	০.০০
১০৮২	শালি		০.১৪	০.০২৭১	০.০০
১০৮৩	শালি		০.০৫	০.০৩৪৫	০.০০
১০৮৪	শালি		০.২১	০.০৩৪৫	০.০১
১০৮৫	শালি		০.১৯	০.০১১৫	০.০০
১০৮৬	শালি		০.৫৮	০.০২৪৬	০.০২
১০৮৭	শালি		০.৮৮	০.০০৫৫	০.০০
১০৮৮	শালি		০.২৮	০.০১৬৮	০.০১
					০.১০



Certified to be a true copy
 Authorised U/S 76 of the Indian
 Evidence Act, 1872

Fees Received : Application Fee : Rs. ১০, Authentication Fee : Rs. ১০ x ১, Total fee : Rs. ২০, Copy No.: ১০৮৮

১৬/১১/২০১৬

জেলা- উত্তর ২৪ পরগণা

খতিয়ান নং- ৩১১৯

মোজা- কালিকাপুর

জে.এম.নং- ৪০

[১৫০৭০৪০]

(১) রাজস্ব-

টাকা


শাখা- রাজারহাট

(২) জমির পরিমাণ (১)-

০.১০

(৩) মোট দাগের সংখ্যা-


১৬

(৪) অত্রস্বত্বের দখলকারের বিবরণ		(৫) ষষ্ঠ	(৬) মন্তব্য
নাম-	Khushboo Tradecon Pvt.Ltd	রম্যভ	
পিতা-	Anil Kr Agarwal		
ঠিকানা-	২ Samarpally, Kristanapur kol-২৯		

(৭) অত্রস্বত্বের নিজ দখলীয়া জমি

দাগ নং	জমির প্রকৃতি	মন্তব্য	দাগের মোট পরিমাণ (১)	দাগের মধ্যে অত্রস্বত্বের অংশ	দাগের মধ্যে অত্রস্বত্বের জমির অংশের পরিমাণ	একর	সেউল
১০৬১	খালি		০.৪৮	০.০৩৪৫			
১০৬২	খালি		০.৪৬	০.০২১৮		০.০১	
১০৬৫	খালি		০.০৭	০.০১৯৭		০.০২	
১০৬৭	খালি		০.০৬	০.০৩৪৫		০.০০	
১০৭৪	খালি		০.০৫	০.০৩৪৫		০.০০	
১০৭৮	খালি		০.২৯	০.০০১২		০.০০	
১০৭৯	খালি		০.৩৫	০.০৩২৫		০.০০	
১০৮০	খালি		০.৩৭	০.০৩৪৫		০.০১	
১০৮১	খালি		০.১১	০.০২৭১		০.০১	
১০৮২	খালি		০.১৪	০.০২৭১		০.০০	
১০৮৩	খালি		০.০৫	০.০৩৪৫		০.০০	
১০৮৪	খালি		০.২১	০.০৩৪৫		০.০০	
১০৮৫	খালি		০.১৯	০.০১১৫		০.০১	
১০৮৬	খালি		০.৫৮	০.০২৪৬		০.০০	
১০৮৭	খালি		০.৮৮	০.০০৫৪		০.০২	
১০৮৮	খালি		০.২৮	০.০১৬৮		০.০১	
মোট দাগের সংখ্যা-	মোট মাত্র					০.০১	
						০.১০	

Fees Received: Application Fee + Rs. 20 Authentication Fee : Rs. 50 x 5, Total fee : Rs. 20 , Copy No: 30676



Page 3 of 3

Certified to be a true copy

Authorized U/S 73 of the Indian Evidence Act, 1872

১৬/১১/২০১৬

জেলা- উত্তর ১৪ পরগণা

পতিসাল নং- ৩১২০

[১৫০৭০৪০]

মৌজা- কানিকাপুর


জে.এল.নং- ৪০

থানা- রাজারহাট

(১) রাজস্ব- টাকা

(২) জমির পরিমাণ (এ)- ০.১০


(৩) মোট দাগের সংখ্যা- ১৬

(৪) অত্রস্বের দখলকারের বিবরণ		(৫) বয়স	(৬) মন্তব্য
নাম-	Aspire Dealers. Pvt.Ltd.	স্বামত	
পিতা-	Chandan Singh		
ঠিকানা-	Zeoshkutir, Kadbettala kol-১১৯		

(৭) অত্রস্বের নিজ দখলীর জমি

দাগ নং	জমির প্রকৃতি	মন্তব্য	দাগের মোট পরিমাণ (এ)	দাগের মধ্যে অত্রস্বের অংশ	দাগের মধ্যে অত্রস্বের জমির অংশের পরিমাণ	একর	সেটর
১০৬১	শালি		০.৪৮	০.০৩৪৫	০.০১		
১০৬২	শালি		০.৪৬	০.০২১৮	০.০২		
১০৬৫	শালি		০.০৭	০.০১৯৭	০.০০		
১০৬৭	শালি		০.০৬	০.০৩৪৫	০.০০		
১০৭৪	শালি		০.০৫	০.০৩৪৫	০.০০		
১০৭৮	শালি		০.২৯	০.০০১২	০.০০		
১০৭৯	শালি		০.৩৫	০.০৩২৫	০.০১		
১০৮০	শালি		০.৩৭	০.০৩৪৫	০.০১		
১০৮১	শালি		০.১১	০.০১৭৩	০.০০		
১০৮২	শালি		০.১৪	০.০২৭১	০.০০		
১০৮৩	শালি		০.০৫	০.০৩৪৫	০.০০		
১০৮৪	শালি		০.২১	০.০৩৪৫	০.০১		
১০৮৫	শালি		০.১৯	০.০১১৫	০.০০		
১০৮৬	শালি		০.৫৮	০.০২৪৬	০.০২		
১০৮৭	শালি		০.৮৮	০.০০৫৪	০.০১		
১০৮৮	শালি		০.২৮	০.০১৬৯	০.০১		
মোট দাগের সংখ্যা-	যোগ মত				০.১০		

Fees Received : Application Fee : Rs ১০ Authentication Fee : Rs. ১০ x ১, Total fee : Rs. ২০, Copy No.: ১০৫১০



Page 5 of 5
Certified to be a true copy
Authorized by S 76 of the Indian
Contract Act, 1872

১৬/১১/২০১৬

জেলা- উত্তর ২৪ পরগনা

সীমা- কারিকাপুর

খতিয়ান নং- ৩১২১

জ.এ.নং- ৪০

[১৫০৭০৪০]

(১) রাজস্ব-

টাকা

খানা- রাজারহাট

(২) জমির পরিমাণ (এ)-

০.১০

(৩) মোট দাগের সংখ্যা-

১৬

(৪) অগ্রস্বরের-নথাকারের বিবরণ

(৫) স্বয়ং

(৬) মন্তব্য

নাম-	Primary Commodal Pvt.Ltd	স্বয়ং	
পিতা-	Biswajit Bhattasali	স্বয়ং	
ঠিকানা-	Flat no-৩০১, BIR ১৫ GT Road, Howrah-৭১১২০২		

(৭) অগ্রস্বরের নিজ দখলীর জমি

দাগ নং	জমির প্রকৃতি	মন্তব্য	দাগের মোট পরিমাণ (এ)	দাগের মধ্যে অগ্রস্বরের অংশ	দাগের মধ্যে অগ্রস্বরের জমির অংশের পরিমাণ	
					একর	বেটন
১০৬১	শালি		০.৪৮	০.০৩৪৫	০.০২	
১০৬২	শালি		০.৪৬	০.০২১৮	০.০১	
১০৬৫	শালি		০.০৭	০.০১৯৭	০.০০	
১০৬৭	শালি		০.০৬	০.০৩৪৫	০.০০	
১০৭৪	শালি		০.০৫	০.০৩৪৫	০.০০	
১০৭৮	শালি		০.২৯	০.০০১২	০.০০	
১০৭৯	শালি		০.৩৫	০.০৩২৫	০.০১	
১০৮০	শালি		০.৩৭	০.০৩৪৪	০.০১	
১০৮১	শালি		০.১১	০.০১৭৩	০.০০	
১০৮২	শালি		০.১৪	০.০২৭১	০.০০	
১০৮৩	শালি		০.০৫	০.০৩৪৫	০.০০	
১০৮৪	শালি		০.২১	০.০৩৪৫	০.০১	
১০৮৫	শালি		০.১৯	০.০১১৫	০.০০	
১০৮৬	শালি		০.৫৮	০.০২৪৬	০.০২	
১০৮৭	শালি		০.৮৮	০.০০৫৪	০.০১	
১০৮৮	শালি		০.২৮	০.০১৬৯	০.০১	
					০.১০	

মোট দাগের সংখ্যা- মোট মাত্র

Fees Received : Application Fee : Rs. ১০, Authentication Fee : Rs. ১০ x ১, Total fee : Rs. ২০ ,Copy No.: ১৫০৬১



Page 5 of 5
Certified to be a true copy
Authorised U/S 76 of the Indian Evidence Act, 1872

১৬/১১/২০১৬

জেলা- উত্তর ২৪ পরগণা

নৌজা- কালিকাপুর

খতিয়ান নং- ৩১২২

জে.এল.নং- ৪০

[১৫০৭০৪০]

(১) রাজস্ব-

টাকা


খানা- রাজারহাট

(২) জমির পরিমাণ (এ)-

০.১০

(৩) মোট দাগের সংখ্যা-

১৬

(৪) অত্রকরের দখলকারের বিবরণ		(৫) স্ব	(৬) মতবা
নাম-	Jannat Tradecore Pvt.Ltd	স্বয়ং	
পিতা-	Anil Kr Agarwal		
ঠিকানা-	২ Samarpally, Krishnaapur kol-৫৯		


(৭) অত্রকরের নিজ দখলীয় জমি

দাগ নং	জমির প্রকৃতি	মতবা	দাগের মোট পরিমাণ (এ)	দাগের মধ্যে অত্রকরের অংশ	দাগের মধ্যে অত্রকরের জমির অংশের পরিমাণ	
					একর	সেউর
১০৬১	শালি		০.৪৮	০.০৩৪৫	০.০২	
১০৬২	শালি		০.৪৬	০.০২১৮	০.০১	
১০৬৫	শালি		০.০৭	০.০১৯৭	০.০০	
১০৬৭	শালি		০.০৬	০.০৩৪৫	০.০০	
১০৭৪	শালি		০.০৫	০.০৩৪৫	০.০০	
১০৭৮	শালি		০.২৯	০.০০১২	০.০০	
১০৭৯	শালি		০.৩৫	০.০৩২৭	০.০১	
১০৮০	শালি		০.৩৭	০.০৩৪৪	০.০১	
১০৮১	শালি		০.১১	০.০১৭৩	০.০০	
১০৮২	শালি		০.১৪	০.০২৭১	০.০০	
১০৮৩	শালি		০.০৫	০.০৩৪৫	০.০০	
১০৮৪	শালি		০.২১	০.০৩৪৫	০.০১	
১০৮৫	শালি		০.১৯	০.০১১৫	০.০০	
১০৮৬	শালি		০.৫৮	০.০২৪৬	০.০২	
১০৮৭	শালি		০.৮৮	০.০০৫৪	০.০১	
১০৮৮	শালি		০.২৮	০.০১৬৮	০.০১	
					০.১০	

মোট দাগের সংখ্যা- মোট মাত্র

০.১০

Fees Received : Application Fee : Rs ১০ , Application Fee : Rs. ১০ x ১, Total fee : Rs. ২০ , Copy No.: ১০৫৯২



Page ১ of ১
Certified to be a true copy
Authorised O/S 76 of the Indian
Evidence Act, 1872

১৬/১১/২০১৬

জেলা- উত্তর ২৪ পরগণা

খতিয়ান নং- ৩১২৩

[১৫০৭০৪০]

বৌজা- কামিকাপুর

জে.এম.নং- ৪০

খানা- রাজারহাট

(১) রাজ্য- ঢাকা

(২) জমির পরিমাণ (১)- ০.১০

(৩) মোট দাগের সংখ্যা- ১৬

(৪) অত্রখরের দখলকারের বিবরণ		(৫) যত্র	(৬) মত্ববা
নাম-	Mangalnayak Homes Pvt.Ltd	রায়হ	
পিতা-	Biswajit Bhattacharya		
ঠিকানা-	Flat no-৩০১, BIB-১৫ GT Road, Howrah-৭১১২০২		




(৭) অত্রখরের নিজ দখলীয় জমি

দাগ নং জমির প্রমাণ মত্ববা দাগের মোট পরিমাণ (১) দাগের মধ্যে অত্রখরের জংশ দাগের মধ্যে অত্রখরের জমির অংশের পরিমাণ

দাগ নং	জমির প্রমাণ	মত্ববা	দাগের মোট পরিমাণ (১)	দাগের মধ্যে অত্রখরের জংশ	দাগের মধ্যে অত্রখরের জমির অংশের পরিমাণ
১০৬১	শালি		০.৪৮	০.০৩৪৫	০.০২
১০৬২	শালি		০.৪৬	০.০২১৮	০.০১
১০৬৫	শালি		০.০৭	০.০১৯৭	০.০০
১০৬৭	শালি		০.০৬	০.০৩৪৫	০.০০
১০৭৪	শালি		০.০৫	০.০৩৪৫	০.০০
১০৭৮	শালি		০.২৯	০.০০১২	০.০০
১০৭৯	শালি		০.৩৫	০.০৩২৭	০.০১
১০৮০	শালি		০.৩৭	০.০৩৪৪	০.০১
১০৮১	শালি		০.১১	০.০১৭৩	০.০০
১০৮২	শালি		০.১৪	০.০২৭১	০.০০
১০৮৩	শালি		০.০৫	০.০৩৪৫	০.০০
১০৮৪	শালি		০.২১	০.০৩৪৫	০.০১
১০৮৫	শালি		০.১৯	০.০১১৫	০.০০
১০৮৬	শালি		০.৫৮	০.০২৪৬	০.০২
১০৮৭	শালি		০.৮৮	০.০০৫৪	০.০১
১০৮৮	শালি		০.২৮	০.০১৬৮	০.০১
মোট দাগের সংখ্যা-	সেই মত্ব.				০.১০

Fees Prescribed: Authentication Fee Rs ১০ Authentication Fee : Rs. ১০ x ১, Total fee : Rs. ২০, Copy No.: ১০৫২০



Page ১ of ১

Certified to be a true copy

১৬/১১/২০১৬

Authorised D/S 76 of the Indian Evidence Act, 1872

জেলা- উত্তর ২৪ পরগণা

বৌজা- কালিকাপুর

খতিয়ান নং- ৩১২৪

জি.এম.নং- ৪০

[১৫০৭০৪০]

(১) রাজস্ব-

টাকা


খালি- রাজারহাট

(২) জমির পরিমাপ(এ)-

০.১০

(৩) মোট দাগের সংখ্যা-

১৬

(৪) অত্রকরের দখলকারের বিবরণ		(৫) বয়স	(৬) মন্তব্য
নাম-	Meantime Dealcom Pvt.Ltd	৩৫	
পিতা-	Biswajit Bhattasali	৩৫	
ঠিকানা-	Flat no-৩০১.BIB-১৬৬ GT Road,Howrah-৭১১১০৭		

(৭) অত্রকরের নিজ দখলীয়া জমি

দাগ নং

জমির প্রকৃতি

মন্তব্য


দাগের মোট পরিমাপ(এ)

দাগের মধ্যে অত্রকরের অংশ

দাগের মধ্যে অত্রকরের জমির অংশের পরিমাপ

দাগ নং	জমির প্রকৃতি	দাগের মোট পরিমাপ(এ)	দাগের মধ্যে অত্রকরের অংশ	দাগের মধ্যে অত্রকরের জমির অংশের পরিমাপ
			একর	ঘেটর
১০৬১	শালি			
১০৬২	শালি	০.৪৮	০.০৩৪৫	০.০২
১০৬৫	শালি	০.৪৬	০.০২১৮	০.০১
১০৬৭	শালি	০.০৭	০.০১৯৭	০.০০
১০৭৪	শালি	০.০৬	০.০৩৪৫	০.০০
১০৭৮	শালি	০.০৫	০.০৩৪৫	০.০০
১০৭৯	শালি	০.২৯	০.০০১২	০.০০
১০৮০	শালি	০.৩৫	০.০৩২৭	০.০১
১০৮১	শালি	০.৩৭	০.০৩৪৪	০.০১
১০৮২	শালি	০.১১	০.০১৭৩	০.০০
১০৮৩	শালি	০.১৪	০.০২৭১	০.০০
১০৮৪	শালি	০.০৫	০.০৩৪৫	০.০০
১০৮৫	শালি	০.২১	০.০৩৪৫	০.০১
১০৮৬	শালি	০.১৯	০.০১১৫	০.০০
১০৮৭	শালি	০.৫৮	০.০২৪৬	০.০২
১০৮৮	শালি	০.৭৮	০.০০৫৪	০.০১
১০৮৯	শালি	০.২৮	০.০১৬৮	০.০১
মোট দাগের সংখ্যা-				০.১০

Fees Received: Application Fee : Rs. ১০, Authentication Fee : Rs. ১০ x ১, Total fee : Rs. ২০, Copy No.: ১০৫১৪



Page 3 of 3

Certified to be a true copy

১৬/১১/২০১৬

Authorized U/S 76 of the Indian Evidence Act, 1872

জেমা- উত্তর ২৪ পরগণা

মৌজা- কাটকাপুর

খতিয়ান নং- ৩১২৫

[১৫০৭০৪০]


জে.এস.নং- ৪০

খালী- রাজারবাট

(১) রাজ্য- ঢাকা

(২) জমির পরিমাণ (এ)- ০.১০

(৩) মোট দাগের সংখ্যা- ১৬

(৪) অত্রস্বত্বের দখলকারের বিবরণ		(৫) স্বত্ব	(৬) মন্তব্য
নাম-	Motya enclave Pvt.Ltd	স্বত্ব	
পিতা-	Anil Kr Agarwal		
ঠিকানা-	২ Samarpally, Krishnapur kol-৫৯		

(৭) অত্রস্বত্বের নিজ দখলী জমি

দাগ নং	জমির প্রকৃতি	মন্তব্য	দাগের মোট পরিমাণ (৩)	দাগের মধ্যে অত্রস্বত্বের অংশ	দাগের মধ্যে অত্রস্বত্বের জমির অংশের পরিমাণ
				একর	সেই
১০৬১	শালি		০.৪৮	০.০৩৪৫	০.০২
১০৬২	শালি		০.৪৬	০.০২১৮	০.০১
১০৬৫	শালি		০.৩৭	০.০১৯৭	০.০০
১০৬৭	শালি		০.০৬	০.০৩৪৫	০.০০
১০৭৪	শালি		০.০৫	০.০৩৪৫	০.০০
১০৭৮	শালি		০.২৯	০.০০১২	০.০০
১০৭৯	শালি		০.৩৫	০.০৩২৫	০.০১
১০৮০	শালি		০.৩৭	০.০৩৪৪	০.০১
১০৮১	শালি		০.১১	০.০১৭৩	০.০০
১০৮২	শালি		০.১৪	০.০২৭১	০.০০
১০৮৩	শালি		০.০৫	০.০৩৪৫	০.০০
১০৮৪	শালি		০.২১	০.০৩৪৫	০.০২
১০৮৫	শালি		০.১৯	০.০১১৫	০.০০
১০৮৬	শালি		০.৫৮	০.০২৪৬	০.০২
১০৮৭	শালি		০.৮৮	০.০০৫৪	০.০১
১০৮৮	শালি		০.২৮	০.০১৬৮	০.০০
মোট দাগের সংখ্যা-					০.১০
বোল মার					

Fees Received : Application Fee : Rs. ১০, Authentication Fee : Rs. ১০ x ১, Total fee : Rs. ২০, Copy No.: ১০৫৯৬



Page 1 of 1

Certified to be a true copy

Authorised U/S 76 of the Indian Evidence Act, 1872

১৬/১১/২০১৬

জেলা- উত্তর ২৪ পরগণা

খতিয়ান নং- ৩১২৬

[১৫০৭০৪০]

দোজা- কৃষিকান্দুর


জে.এল.নং- ৪০

খালা- রাজসরহাট

(১) বাক্য- টাকা

(২) জমির পরিমাণ (এ)- ০.১০

(৩) মোট দাগের সংখ্যা- ১৬


(৪) অত্রস্বত্বের দখলকারের বিবরণ		(৫) স্বত্ব	(৬) মন্তব্য
নাম-	Teenlok Nirman Pvt.Ltd	স্বত্ব	
পিতা-	Chandan Singh		
ঠিকানা-	Zeoshkutir, Kadbehaia kolkata		

(৭) অত্রস্বত্বের নিজ দখলী জমি

দাগ নং	জমির প্রকৃতি	মন্তব্য	দাগের মোট পরিমাণ (এ)		দাগের মধ্যে অত্রস্বত্বের অংশ		দাগের মধ্যে অত্রস্বত্বের জমির অংশের পরিমাণ	
			একর	সেই	একর	সেই	একর	সেই
১০৬১	শালি		০.৪৮		০.০৩৪৫		০.০২	
১০৬২	শালি		০.৪৬		০.০২১৮		০.০১	
১০৬৫	শালি		০.০৭		০.০১৯৭		০.০০	
১০৬৭	শালি		০.০৬		০.০৩৪৫		০.০০	
১০৭৪	শালি		০.০৫		০.০৩৪৫		০.০০	
১০৭৮	শালি		০.২৯		০.০০১২		০.০০	
১০৭৯	শালি		০.৩৫		০.০৩২৫		০.০১	
১০৮০	শালি		০.৩৭		০.০৩৪৫		০.০২	
১০৮১	শালি		০.১১		০.০১৭২		০.০০	
১০৮২	শালি		০.১৪		০.০২৭১		০.০০	
১০৮৩	শালি		০.০৫		০.০৩৪৫		০.০০	
১০৮৪	শালি		০.২১		০.০৩৪৫		০.০১	
১০৮৫	শালি		০.১৯		০.০১১৫		০.০০	
১০৮৬	শালি		০.৫৮		০.০২৪৬		০.০২	
১০৮৭	শালি		০.৮৮		০.০০৫৪		০.০১	
১০৮৮	শালি		০.২৮		০.০১৬৮		০.০০	
মোট দাগের সংখ্যা-	যোগ মাত্র						০.১০	

Fees Received - Application Fee : Rs. ১০, Authentication Fee : Rs. ১০ x ১, Total fee : Rs. ২০, Copy No.: ১০৬৯৬

১৬/১১/২০১৬



Certified to be a true copy
Authorised U/S 76 of the Indian Evidence Act, 1872

জেলা- উত্তর ২৪ পরগণা

খতিয়ান নং- ৩১২৭

[১৫০৭০৪০]

গ্রীড- কাণিকাপুর

জে.এম.নং-৪০

খানা- রাজারহাট

(১) অগ্রস্ব- টাকা


টাকা

(২) অমির পরিমাণ(এ)- ০.০৯

০.০৯

(৩) মোট দাগের সংখ্যা- ১৬

১৬


(৪) অগ্রস্বের দখলকারের বিবরণ		(৫) স্বত্ব	(৬) মন্তব্য
নাম-	Dhanaasha Homes Pvt.Ltd	স্বত্ব	
পিতা-	Biswajit Bhattacharya	স্বত্ব	
ঠিকানা-	Flat no-৩০১, B.I.B.১৫৫ GT Road, Howrah-৭১১২০১	স্বত্ব	

(৭) অগ্রস্বের নিজ দখলীকৃত জমি

দাগ নং অমির প্রেরী মন্তব্য দাগের মোট পরিমাণ(এ) দাগের মধ্যে অগ্রস্বের অংশ দাগের মধ্যে অগ্রস্বের অমির অংশের পরিমাণ

দাগ নং	অমির প্রেরী	মন্তব্য	দাগের মোট পরিমাণ(এ)	দাগের মধ্যে অগ্রস্বের অংশ	দাগের মধ্যে অগ্রস্বের অমির অংশের পরিমাণ
১০৬১	শালি		০.৪৮	০.০৩৪৫	০.০২
১০৬২	শালি		০.৪৬	০.০২১৮	০.০১
১০৬৫	শালি		০.০৭	০.০১৯৭	০.০০
১০৬৭	শালি		০.০৬	০.০৩৪৫	০.০০
১০৭৪	শালি		০.০৫	০.০৩৪৫	০.০০
১০৭৮	শালি		০.২৯	০.০০১২	০.০০
১০৭৯	শালি		০.৩৫	০.০৩২৫	০.০১
১০৮০	শালি		০.৩৭	০.০৩৪৫	০.০১
১০৮১	শালি		০.১১	০.০১৭২	০.০০
১০৮২	শালি		০.১৪	০.০২৭১	০.০০
১০৮৩	শালি		০.০৫	০.০৩৪৫	০.০০
১০৮৪	শালি		০.২১	০.০৩৪৫	০.০১
১০৮৫	শালি		০.১৯	০.০১১৫	০.০০
১০৮৬	শালি		০.৫৮	০.০২৪৬	০.০২
১০৮৭	শালি		৪৮০	৪৪০০০	০.০১
১০৮৮	শালি		৪২০	৪৭১৬৭	০.০০
মোট দাগের সংখ্যা-	বোল মাত্র				০.০৯

Fees Received - Application Fee - Rs. ১০, Authentication Fee : Rs. ১০ x ১, Total fee : Rs. ২০, Copy No. ১৩০৫৭



Page ১ of ১

Certified to be a true copy

১৬/১১/২০১৬

Authorised U/S 76 of the Indian Evidence Act, 1872

জেলা- উত্তর ২৪ পরগণা

খতিয়ান নং- ৩১২৯

[১৫০৭০৪০]

সীকা- কানিকাপুর


জে.এস.নং- ৪০

খানা- রাজারহাট

(১) রাজস্ব- টাকা

(২) জমির পরিমাণ (এ)- ০.১০


(৩) মোট দাগের সংখ্যা- ১৬

(৪) অত্রস্বত্বের দখলকারের বিবরণ		(৫) বয়স	(৬) মন্তব্য
নাম-	Panchdhan Vyapaar Pvt.Ltd	ব্রাহ্মণ	
পিতা-	Anil Kr Agarwal		
ঠিকানা-	২ Samarpally, Krishnapur kol-২৯		

(৭) অত্রস্বত্বের নিজ দখলী জমি

দাগ নং	জমির শ্রেণী	মন্তব্য	দাগের মোট পরিমাণ (এ)	দাগের মধ্যে অত্রস্বত্বের অংশ	দাগের মধ্যে অত্রস্বত্বের জমির অংশের পরিমাণ	একর	বেঙ্গল
১০৬১	শালি		০.৪৮	০.০৩৪৫			০.০২
১০৬২	শালি		০.৪৬	০.০২১৮			০.০১
১০৬৫	শালি		০.০৭	০.০১৯৭			০.০০
১০৬৭	শালি		০.০৬	০.০৩৪৫			০.০০
১০৭৪	শালি		০.০৫	০.০৩৪৫			০.০০
১০৭৮	শালি		০.২৯	০.০০১২			০.০০
১০৭৯	শালি		০.৩৫	০.০৩২৫			০.০২
১০৮০	শালি		০.৩৭	০.০৩৪৫			০.০১
১০৮১	শালি		০.১১	০.০১৭২			০.০০
১০৮২	শালি		০.১৪	০.০২৭১			০.০০
১০৮৩	শালি		০.০৫	০.০৩৪৫			০.০০
১০৮৪	শালি		০.২১	০.০৩৪৫			০.০১
১০৮৫	শালি		০.১৯	০.০১১৫			০.০০
১০৮৬	শালি		০.৫৮	০.০২৪৬			০.০২
১০৮৭	শালি		০.৮৮	০.০০৫৪			০.০১
১০৮৮	শালি		০.২৮	০.০১৬০			০.০০
মোট দাগের সংখ্যা-	মোট মাত্র						০.১০

Fees Received : Application Fee : Rs. ১০ x ১, Total fee : Rs. ২০, Copy No.: ১০৫৯৮



Page 3 of 3

Certified to be a true copy

১৬/১১/২০১৬

Authorised Officer of the Institution Evidence Act, 1872

জেলা- উত্তর ২৪ পরগণা

সি.এম.সি. নং- ৩১১১

সি.জি. কালিকাপুর

জ.এ.নং- ৪০

[১৫০৭০৪০]

থানা- রাজারহাট

(১) রাজস্ব- টাকা

(২) জমির পরিমাণ (এ)- ০.১০

(৩) মোট দাগের সংখ্যা- ১৬

	(৪) অত্রস্বত্বের দখলকারের বিবরণ	(৫) স্বত্ব	(৬) মন্তব্য
নাম-	Highview Vinimay Pvt.Ltd	স্বত্ব	
পিতা-	Chandan Singh		
ঠিকানা-	Zeoshkutir, Kadbeitala kol-১১৯		

(৭) অত্রস্বত্বের নিজ দখলীভ জমি


দাগ নং	জমির শ্রেণী	মন্তব্য	দাগের মোট পরিমাণ (এ)	দাগের মধ্যে অত্রস্বত্বের অংশ	দাগের মধ্যে অত্রস্বত্বের জমির অংশের পরিমাণ	একর	সেট্টা
১০৬১	শালি		০.৪৮	০.০৩৪৪		০.০১	
১০৬২	শালি		০.৪৬	০.০২১৮		০.০২	
১০৬৫	শালি		০.০৭	০.০১১৭		০.০০	
১০৬৭	শালি		০.০৬	০.০৩৪৫		০.০০	
১০৭৪	শালি		০.০৫	০.০৩৪৪		০.০০	
১০৭৮	শালি		০.২৯	০.০০১৩		০.০১	
১০৭৯	শালি		০.৩৫	০.০৩২৩		০.০১	
১০৮০	শালি		০.৩৭	০.০৩৪৫		০.০১	
১০৮১	শালি		০.১১	০.০১৭২		০.০০	
১০৮২	শালি		০.১৪	০.০২৭১		০.০১	
১০৮৩	শালি		০.০৫	০.০৩৪৪		০.০১	
১০৮৪	শালি		০.২১	০.০৩৪৪		০.০১	
১০৮৫	শালি		০.১৯	০.০১১৪		০.০১	
১০৮৬	শালি		০.৫৮	০.০২৪৬		০.০০	
১০৮৭	শালি		০.৮৮	০.০০৫৫		০.০০	
১০৮৯	শালি		০.২০	০.০১৬৭		০.০০	
মোট দাগের সংখ্যা-	মোট মত্রে					০.১০	

Fees Received : Application Fee : Rs. ১০, Authentication Fee : Rs. ১০ x ১, Total fee : Rs. ২০, Copy No.: ১০৫৮১

Page ১ of ১

Certified to be a true copy

Authorised U/S 75 of the Indian Evidence Act, 1872



১৬/১১/২০১৬

জেলা- উত্তর ১৪ পরগণা

নোজ- কাপিল্পাপুর

খতিয়ান নং- ৩১১২

জ.এপ.নং- ৪০

[১৫০৭০৪০]

(১) রাজ্য- ঢাকা

খানা- রাজারহাট

(২) জমির পরিমাণ (এ) - ০.১০

(৩) মোট দাগের সংখ্যা- ১৬

(৪) অত্রখয়ের দখলকারের বিবরণ		(৫) স্বত্ব	(৬) নুতন্য
নাম-	Delight Vintrade Pvt.Ltd.	স্বত্ব	
পিতা-	Biswajit Bhattacharya	স্বত্ব	
ঠিকানা-	Plot no-৩০১, BIR ২৯৫ GT Road, Howrah-৭১১২০২	স্বত্ব	

(৭) অত্রখয়ের নিজ দখলী জমি

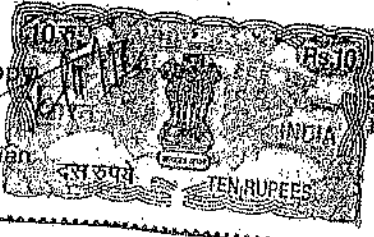
দাগ নং	জমির প্রকৃতি	মন্তব্য	দাগের মোট পরিমাণ (এ)	দাগের মধ্যে অত্রখয়ের অংশ	দাগের মধ্যে অত্রখয়ের জমির অংশের পরিমাণ	একর	শেট
১০৬১	শালি		০.৪৮	০.০৩৪৪			
১০৬২	শালি		০.৪৬	০.০২১৮		০.০১	
১০৬৫	শালি		০.০৭	০.০১৯৭		০.০২	
১০৬৭	শালি		০.০৬	০.০৩৪৫		০.০০	
১০৭৪	শালি		০.০৫	০.০৩৪৪		০.০০	
১০৭৮	শালি		০.২৯	০.০০১২		০.০১	
১০৭৯	শালি		০.৩৫	০.০৩২৬		০.০১	
১০৮০	শালি		০.৩৭	০.০৩৪৫		০.০১	
১০৮১	শালি		০.১১	০.০১৭২		০.০০	
১০৮২	শালি		০.১৪	০.০২৭১		০.০১	
১০৮৩	শালি		০.০৫	০.০৩৪৪		০.০১	
১০৮৪	শালি		০.২১	০.০৩৪৫		০.০১	
১০৮৫	শালি		০.১৯	০.০১১৪		০.০১	
১০৮৬	শালি		০.৫৮	০.০২৪৬		০.০০	
১০৮৭	শালি		০.৮৮	০.০০৫৫		০.০০	
১০৮৮	শালি		০.২৮	০.০১৬৮		০.০০	
মোট দাগের সংখ্যা- মোল মাত্র						০.১০	

Fees Received : Application Fee : Rs. ১০; Authentication Fee : Rs. ১০ x ১. Total fee : Rs. ২০ , Copy No. ১০৬৮২

Page ১ of ১

Certified to be a true copy

Authorised U/S 76 of the Indian Evidence Act, 1872



১৬/১১/২০১৬

জেলা- উত্তর ২৪ পরগণা

খতিয়ান নং- ৩১৩০

[১৫০৭০৪০]

পৌজা- কাশিকান্দুর


জে.এল.নং- ৪০

থানা- রাজারঘাট

(১) রাজস্ব- টাক

(২) জমির পরিমাণ(এ)- ০.০৯

(৩) মোট দাগের সংখ্যা- ১৬


(৪) অত্রখয়ের দায়লকারের বিবরণ		(৫) শ্রম	(৬) মতব্য
নাম-	Funidea Towers Pvt.Ltd	স্বয়ং	
পিতা-	Chandan Singh		
ঠিকানা-	Zeoshkufir, Kadbeitala kol-১১১		

(৭) অত্রখয়ের নিজ দখলীয়া জমি

দাগ নং	জমির প্রকৃতি	মতব্য	দাগের মোট পরিমাণ(এ)	দাগের মধ্যে অত্রখয়ের অংশ	দাগের মধ্যে অত্রখয়ের জমির অংশের পরিমাণ	
					একর	বেঙ্গ
১০৬১	শালি		০.৪৮	০.০৩৪৫	০.০২	
১০৬২	শালি		০.৪৬	০.০২১৭	০.০০	
১০৬৫	শালি		০.০৭	০.০১৯৭	০.০১	
১০৬৭	শালি		০.০৬	০.০৩৪৫	০.০০	
১০৭৪	শালি		০.০৫	০.০৩৪৫	০.০০	
১০৭৮	শালি		০.২৯	০.০০১২	০.০০	
১০৭৯	শালি		০.৩৫	০.০৩২৫	০.০১	
১০৮০	শালি		০.৩৭	০.০৩৪৫	০.০২	
১০৮১	শালি		০.১১	০.০১৭২	০.০১	
১০৮২	শালি		০.১৪	০.০২৭১	০.০১	
১০৮৩	শালি		০.০৫	০.০৩৪৫	০.০০	
১০৮৪	শালি		০.২১	০.০৩৪৫	০.০০	
১০৮৫	শালি		০.১৯	০.০১১৫	০.০০	
১০৮৬	শালি		০.৫৮	০.০২৪৭	০.০০	
১০৮৭	শালি		০.৮৮	০.০০৫৪	০.০১	
১০৮৮	শালি		০.২৮	০.০১৬৯	০.০০	
মোট দাগের সংখ্যা-					০.০৯	

Authentication Fee : Rs. ১০ x ১, Total fee : Rs. ২০, Copy No.: ১০৫১১

Page ১ of ১



Certified to be a true copy
Authorised U/S 76 of the Indian Evidence Act, 1872

১৬/১১/২০১৬

জেলা- উত্তর ২৪ পরগণা

পৌরসভা- কালিকাপুর

খতিয়ান নং- ৩১৩১

জে.এম.নং- ৪০


[১৫০৭০৪০]

(১) বরজের- টাকা

খানা- রাজারহাট

(২) জমির পরিমাণ (এ)- ০.০৯

(৩) মোট দাগের সংখ্যা- ১৬

(৪) অত্রকরের দখলকারের বিনয়নাম		(৫) স্বত্ব	(৬) মতব্য
নাম-	Jagvandana Commodat Pvt.Ltd	রাজত	
সিতা-	Biswajit Bhattacharya		
ঠিকানা-	Flat no-৩০১, B1B২৯৫ GT Road, Howrah-৭১১২০২		

(৭) অত্রকরের নিজ দখলীয় জমি

দাগ নং- জমির শ্রেণী- মতব্য


দাগের মোট পরিমাণ (এ)

দাগের মধ্যে অত্রকরের অংশ

দাগের মধ্যে অত্রকরের জমির অংশের পরিমাণ

দাগ নং	জমির শ্রেণী	মতব্য	দাগের মোট পরিমাণ (এ)	দাগের মধ্যে অত্রকরের অংশ	দাগের মধ্যে অত্রকরের জমির অংশের পরিমাণ	একর	সেঁক
১০৬১	শালি		০.৪৮	০.০৩৪৫		০.০২	
১০৬২	শালি		০.৪৬	০.০২১৭		০.০০	
১০৬৫	শালি		০.০৭	০.০১৯৭		০.০০	
১০৬৭	শালি		০.০৬	০.০৩৪৪		০.০১	
১০৭৪	শালি		০.০৫	০.০৩৪৫		০.০০	
১০৭৮	শালি		০.২৯	০.০০১২		০.০০	
১০৭৯	শালি		০.৩৫	০.০৩২৫		০.০১	
১০৮০	শালি		০.৩৭	০.০৩৪৫		০.০১	
১০৮১	শালি		০.১১	০.০১৭৩		০.০০	
১০৮২	শালি		০.১৪	০.০২৭১		০.০১	
১০৮৩	শালি		০.০৫	০.০৩৪৫		০.০০	
১০৮৪	শালি		০.২১	০.০৩৪৪		০.০০	
১০৮৫	শালি		০.১৯	০.০১১৫		০.০০	
১০৮৬	শালি		০.৫৮	০.০২৪৭		০.০২	
১০৮৭	শালি		০.৮৮	০.০০৫৪		০.০০	
১০৮৮	শালি		০.২০	০.০১৬৯		০.০১	
মোট দাগের সংখ্যা-						০.০৯	

Fees Received: Application Fee : Rs. ১০, Authentication Fee : Rs. ১০ x ১, Total fee : Rs. ২০, Copy No. ১১৩৬০০



Page ১ of ১

Certified to be a true copy
Authorised by S 76 of the Income Tax Act, 1972

১৬/১১/২০১৬

জেলা- উত্তর ২৪ পরগণা

খতিয়ান নং- ৩১৩২

[১৫০৭০৪০]

সীতা- কালিকাপুর


ক্র.এন.নং- ৪০

শালা- রাজারহাট

(১) ব্রাহ্মণ- ঢাকা

(২) জমির পরিমাণ(এ)- ০.০৯

(৩) মোট দাগের সংখ্যা- ১৬

(৪) অত্রস্বত্বের মালিকের বিবরণ		(৫) স্বত্ব	(৬) মন্তব্য
নাম-	Kailashgham Deacom Pvt.Ltd	স্বত্ব	
পিতা-	Anil Kr Agarwal		
ঠিকানা-	২ Samarpally, Krishnapur kol-২৯		

(৭) অত্রস্বত্বের নিজ মালিকীয় জমি

দাগ নং	জমির প্রকৃতি	মন্তব্য	দাগের মোট পরিমাণ(এ)	দাগের মধ্যে অত্রস্বত্বের অংশ	দাগের মধ্যে অত্রস্বত্বের জমির অংশের পরিমাণ	
					একর	বেটন
১০৬১	শালি		০.৪৮	০.০৩৪৫	০.০২	
১০৬২	শালি		০.৪৬	০.০২১৮	০.০১	
১০৬৫	শালি		০.০৭	০.০১৯৭	০.০০	
১০৬৭	শালি		০.০৬	০.০৩৪৫	০.০০	
১০৭৪	শালি		০.০৫	০.০৩৪৫	০.০০	
১০৭৮	শালি		০.২৯	০.০০১২	০.০০	
১০৭৯	শালি		০.৩৫	০.০৩২৫	০.০১	
১০৮০	শালি		০.৩৭	০.০৩৪৫	০.০২	
১০৮১	শালি		০.১১	০.০১৭২	০.০১	
১০৮২	শালি		০.১৪	০.০২৭১	০.০০	
১০৮৩	শালি		০.০৫	০.০৩৪৫	০.০০	
১০৮৪	শালি		০.২১	০.০৩৪৫	০.০০	
১০৮৫	শালি		০.১৯	০.০১১৫	০.০০	
১০৮৬	শালি		০.৫৮	০.০২৪৭	০.০২	
১০৮৭	শালি		০.৮৮	০.০০৫৪	০.০০	
১০৮৮	শালি		০.২৮	০.০১৬৮	০.০০	
মোট দাগের সংখ্যা-	মোট দাগ				০.০৯	

Fees Received / Application Fee : Rs. ১০, Authentication Fee : Rs. ১০ x ১, Total fee : Rs. ২০, Copy No.: ১৩৬০২



Page ১ of ১

১৬/১১/২০১৬

Certified to be a true copy
Authorized by S 76 of the Indian
Exchange Act, 1872

জেলা- উত্তর ২৪ পরগণা

খতিয়াল নং- ৩১৩৩

[১৫০৭০৪০]

মৌজা- কাশিকান্দুর


জা.এম.নং- ৪০

থানা- রাজারহাট

(১) মালিক- টাকা

(২) জমির পরিমাণ (এ)- ০.০৯

(৩) মোট দাগের সংখ্যা- ১৬

	(৪) অত্রস্বত্বের দখলকারের বিবরণ	(৫) স্বত্ব	(৬) মন্তব্য
নাম-	Overgrow Plaza Pvt.Ltd	স্বত্ব	
পিতা-	Chandan Singh		
ঠিকানা-	Zoshikutir, Kadbeltala kol-১১৯		

(৭) অত্রস্বত্বের নিজ দখলীয় জমি

দাগ নং	জমির প্রকৃতি	মন্তব্য	দাগের মোট পরিমাণ (এ)	দাগের মধ্যে অত্রস্বত্বের অংশ	দাগের মধ্যে অত্রস্বত্বের জমির অংশের পরিমাণ	
					একর	সেঞ্চ
১০৬১	শালি		০.৪৮	০.০৩৪৫	০.০২	
১০৬২	শালি		০.৪৬	০.০২১৭	০.০০	
১০৬৫	শালি		০.০৭	০.০১৯৭	০.০১	
১০৬৭	শালি		০.০৬	০.০৩৪৫	০.০১	
১০৭৪	শালি		০.০৫	০.০৩৪৫	০.০১	
১০৭৮	শালি		০.২৯	০.০০১২	০.০০	
১০৭৯	শালি		০.৩৫	০.০৩২৫	০.০১	
১০৮০	শালি		০.৩৭	০.০৩৪৫	০.০১	
১০৮১	শালি		০.১১	০.০১৭২	০.০১	
১০৮২	শালি		০.১৪	০.০২৭১	০.০১	
১০৮৩	শালি		০.০৫	০.০৩৪৫	০.০০	
১০৮৪	শালি		০.২১	০.০৩৪৫	০.০০	
১০৮৫	শালি		০.১৯	০.০১১৫	০.০০	
১০৮৬	শালি		০.৫৮	০.০২৪৭	০.০০	
১০৮৭	শালি		০.৮৮	০.০০৫৪	০.০০	
১০৮৮	শালি		০.২৮	০.০১৬৯	০.০০	
মোট দাগের সংখ্যা-	শেঁক-মাত্র				০.০৯	

Fees Received : Application Fee : Rs. ১০, Authentication Fee : Rs. ১০ x ১, Total fee : Rs. ২০, Copy No.: ১০৬০০



Page 1 of 1

Certified to be a true copy

Authorized U/S 76 of the Indian Evidence Act, 1872

১৬/১১/২০১৬

জেলা- উত্তর ২৪ পরগণা

খতিয়ার নং- ৩২৩৪

[১৫০৭০৪০]

পোস্টা- কাপিকাপুর


জে.এন.নং- ৪০

থানা- রাজারহাট

(১) রাজস্ব- টাকা

(২) জমির পরিমাণ (এ)- ০.১০

(৩) মোট দাগের সংখ্যা- ১৬

	(৪) অত্রখন্ডের দখলকারের বিবরণ	(৫) স্বস্থ	(৬) মন্তব্য
নাম-	Modakpriya Plaza Pvt.Ltd	রাজস্ব	
পিতা-	Biswaji Bhattasali		
ঠিকানা-	Flat no-৩০১, BILB & GT Road, Howrah-৭১১২০২		

(৭) অত্রখন্ডের নিজ দখলী জমি

দাগ নং	জমির প্রকৃতি	মন্তব্য	দাগের মোট পরিমাণ (এ)	দাগের মধ্যে অত্রখন্ডের অংশ	দাগের মধ্যে অত্রখন্ডের জমির অংশের পরিমাণ
					একর সেঁকর
১০৬১	শালি		০.৪৮	০.০৩৪৫	০.০২
১০৬২	শালি		০.৪৬	০.০২১৭	০.০০
১০৬৫	শালি		০.০৭	০.০১৯৭	০.০০
১০৬৭	শালি		০.০৬	০.০৩৪৪	০.০০
১০৭৪	শালি		০.০৫	০.০৩৪৫	০.০১
১০৭৮	শালি		০.২৯	০.০০১২	০.০০
১০৭৯	শালি		০.৩৫	০.০৩২৫	০.০১
১০৮০	শালি		০.৩৭	০.০৩৪৫	০.০১
১০৮১	শালি		০.১১	০.০১৭৩	০.০১
১০৮২	শালি		০.১৪	০.০২৭০	০.০০
১০৮৩	শালি		০.০৫	০.০৩৪৫	০.০০
১০৮৪	শালি		০.২১	০.০৩৪৪	০.০০
১০৮৫	শালি		০.১৯	০.০১১৫	০.০০
১০৮৬	শালি		০.৫৮	০.০২৪৭	০.০২
১০৮৭	শালি		০.৭০	০.০০৫৪	০.০০
১০৮৮	শালি		০.২৮	০.০১৬৯	০.০২
মোট দাগের সংখ্যা-	মোট দাগ				০.১০

Fees Received - Authentication Fee - Rs. ১০ x ১, Total fee : Rs. ২০ , Copy No.: ১৩৬০৪



Page ১ of ১

Certified to be a true copy

Authorized O/S 76 of the Indian Evidence Act. 1872

১৬/১১/২০১৬

জেলা- উত্তর ২৪ পরগণা

বৌজা- কলিকাতা

খতিয়ান নং- ৩১৩৬

জে.এ.নং- ৪০

[১৫০৭০৪০]

(১) রাজস্ব-

টাকা


খানা- রাজারহাট

(২) জমির পরিমাণ (এ)-

০.০৯

(৩) মোট দাগের সংখ্যা-

১৬

(৪) অত্রস্বত্বের চুক্তিকারকের বিবরণ		(৫) স্বত্ব	(৬) মন্তব্য
নাম-	Maninagar Dealcont Pvt.Ltd	রায়ত	
পিতা-	Chandan Singh		
ঠিকানা-	Zepshikutir, Kadbeltala kot-555		

(৭) অত্রস্বত্বের নিজ দখলীয় জমি

দাগ নং জমির প্রকারী মন্তব্য

দাগের মোট পরিমাণ (এ)

দাগের মধ্যে অত্রস্বত্বের অংশ

দাগের মধ্যে অত্রস্বত্বের জমির অংশের পরিমাণ

দাগ নং	প্রকারী	দাগের মোট পরিমাণ (এ)	দাগের মধ্যে অত্রস্বত্বের অংশ	দাগের মধ্যে অত্রস্বত্বের জমির অংশের পরিমাণ
			একর	সেটর
১০৬১	শালি			
১০৬২	শালি	০.৪৮	০.০৩৪৫	০.০২
১০৬৫	শালি	০.৪৬	০.০২১৭	০.০০
১০৬৭	শালি	০.০৭	০.০১৯৭	০.০০
১০৭৪	শালি	০.০৬	০.০৩৪৫	০.০১
১০৭৮	শালি	০.০৫	০.০৩৪৫	০.০০
১০৭৯	শালি	০.২৯	০.০০১২	০.০০
১০৮০	শালি	০.৩৫	০.০৩২৫	০.০১
১০৮১	শালি	০.৩৭	০.০৩৪৫	০.০২
১০৮২	শালি	০.১১	০.০১৭২	০.০১
১০৮৩	শালি	০.১৪	০.০২৭১	০.০১
১০৮৪	শালি	০.০৫	০.০৩৪৫	০.০০
১০৮৫	শালি	০.২১	০.০৩৪৫	০.০০
১০৮৬	শালি	০.১৯	০.০১১৫	০.০০
১০৮৭	শালি	০.৫৮	০.০২৪৭	০.০১
১০৮৮	শালি	০.৮৭	০.০০৫৪	০.০০
১০৮৯	শালি	০.২৮	০.০১৬৯	০.০০
মোট দাগের সংখ্যা-				০.০৯

খেলু মাত্র

০.০৯

Fees Received... on Fee: Rs. ১০ x ১, Total fee: Rs. ১০, Copy No. ১৩৬০৬

Page ১ of ১

Certified to be a true copy

১৬/১১/২০১৬



Authorised O/S 76 of the Indian Evidence Act, 1972

জেলা- উত্তর ২৪ পরগণা

বৌজা- কালিকাপুর

খতিয়ান নং- ৩১৩৭

জে.এল.নং- ৪০

[১৫০৭০৪০]

(১) রাজস্ব- টাকা

খানা- রাজারহাট

(২) জমির পরিমাণ(এ)- ০.১০

(৩) মোট দাগের সংখ্যা- ১৬


(৪) অগ্রস্বরের দখলকারের বিবরণ		(৫) স্বত্ব	(৬) মরগা
নাম-	Vishoudham Tradecon Pvt.Ltd	রায়ত	
পিতা-	Biswajit Bhattacharjee		
ঠিকানা-	Fiat no-৩০১, B1B২৯২ GT Road, Howrah-৭১১২০২		

(৭) অগ্রস্বরের নিজ দখলীয়া জমি

দাগ নং জমির প্রকার মরগা দাগের মোট পরিমাণ(এ) দাগের মধ্যে অগ্রস্বরের অংশ দাগের মধ্যে অগ্রস্বরের জমির অংশের পরিমাণ

দাগ নং	জমির প্রকার	মরগা	দাগের মোট পরিমাণ(এ)	দাগের মধ্যে অগ্রস্বরের অংশ	দাগের মধ্যে অগ্রস্বরের জমির অংশের পরিমাণ
১০৬১	খালি		০.৪৮	০.০৩৪৫	০.০২
১০৬২	খালি		০.৪৬	০.০২১৭	০.০০
১০৬৫	খালি		০.০৭	০.০১৯৭	০.০০
১০৬৭	খালি		০.০৬	০.০৩৪৪	০.০১
১০৭৪	খালি		০.০৫	০.০৩৪৫	০.০১
১০৭৮	খালি		০.২৯	০.০০১২	০.০০
১০৭৯	খালি		০.৩৫	০.০৩২৫	০.০১
১০৮০	খালি		০.৩৭	০.০৩৪৫	০.০২
১০৮১	খালি		০.১১	০.০১৭৩	০.০০
১০৮২	খালি		০.১৪	০.০২৭০	০.০১
১০৮৩	খালি		০.০৫	০.০৩৪৫	০.০০
১০৮৪	খালি		০.২১	০.০৩৪৪	০.০০
১০৮৫	খালি		০.১৯	০.০১১৫	০.০০
১০৮৬	খালি		০.৫৮	০.০২৪৭	০.০১
১০৮৭	খালি		০.৮৮	০.০০৫৪	০.০০
১০৮৮	খালি		০.২৮	০.০১৬৯	০.০১
মোট দাগের সংখ্যা-	কোন মাত্র				০.১০

Fees Received: Application Fee: Rs. ১০, Authentication Fee: Rs. ১০ x ১, Total fee: Rs. ২০, Copy No.: ১০৬০৭



Page 3 of 3

Certified to be a true copy

Notarised U/S 76 of the Indian Evidence Act, 1872

১৬/১১/২০১৬

জেলা- উত্তর ২৪ পরগনা

খতিয়ান নং- ৩১৩৫

[১৫০৭০৪০]

শ্রীমতী- কারিকাম্বর

জ.এল.নং- ৪০

খালি- রাজারঘাট

(১) রাজস্ব- টাকা

(২) জমির পরিমাণ (এ)- ০.০৯


(৩) মোট দাগের সংখ্যা- ১৬

(৪) অত্রস্বত্বের দখলকারের বিবরণ		(৫) স্বর	(৬) মন্তব্য
নাম-	Muchmore Vinimay Pvt.Ltd	রাজস্ব	
পিতা-	Anil Kr Agarwal		
ঠিকানা-	২ Samarpatly, Krishnapur kol-৫৯		

(৭) অত্রস্বত্বের নিজ দখলীয় জমি

দাগ নং	জমির প্রকৃতি	মন্তব্য	দাগের মোট পরিমাণ (এ)	দাগের মধ্যে অত্রস্বত্বের অংশ	দাগের মধ্যে অত্রস্বত্বের জমির অংশের পরিমাণ	একর	সেঁকর
১০৬১	শালি		০.৪৮	০.০৩৪৫	০.০২		
১০৬২	শালি		০.৪৬	০.০২১৭	০.০০		
১০৬৫	শালি		০.০৭	০.০১৯৭	০.০০		
১০৬৭	শালি		০.০৬	০.০৩৪৫	০.০০		
১০৭৪	শালি		০.০৫	০.০৩৪৫	০.০০		
১০৭৮	শালি		০.২৯	০.০০১২	০.০০		
১০৭৯	শালি		০.৩৫	০.০৩২৫	০.০১		
১০৮০	শালি		০.৩৭	০.০৩৪৫	০.০১		
১০৮১	শালি		০.১১	০.০১৭২	০.০১		
১০৮২	শালি		০.১৪	০.০২৭১	০.০০		
১০৮৩	শালি		০.০৫	০.০৩৪৫	০.০০		
১০৮৪	শালি		০.২১	০.০৩৪৫	০.০১		
১০৮৫	শালি		০.১৯	০.০১১৫	০.০০		
১০৮৬	শালি		০.৫৮	০.০২৪৭	০.০৩		
১০৮৭	শালি		০.৮৮	০.০০৫৪	০.০০		
১০৮৮	শালি		০.২৮	০.০১৬৯	০.০০		
মোট দাগের সংখ্যা-	কোন-স্বত্ব				০.০৯		

Fees Received - Application Fee : Rs. ১০, Authentication Fee : Rs. ১০ x ১, Total fee : Rs. ২০, Copy No.: ১০৬০৫



Page ১ of ১

Certified to be a true copy
Authorized O/S 76 of the Indian
Evidence Act, 1872

১৬/১১/২০১৬

জেলা- উত্তর ২৪ পরগণা

অফিস নং- ৩১৩৯

[১৫০৭০৪০]

সেই- কালিকাপুর


জে.এম.নং- ৪০

থানা- রাজারহাট

(১) রাজস্ব- টাকা

(২) জমির পরিমাণ(এ)- ০.০৯


(৩) মোট দাগের সংখ্যা- ১৬

(৪) অত্রসম্বন্ধে 'দখলকারের' বিবরণ		(৫) স্বাক্ষর	(৬) মন্তব্য
নাম-	Nirmaikunj Highrise Pvt.Ltd	মহোদয়	
পিতা-	Chandan Singh		
ঠিকানা-	Zeoshkutir, Kadbeltala kol->>>		

(৭) অত্রসম্বন্ধে নিজ দখলী জমির

দাগ নং	জমির প্রকৃতি	মন্তব্য	দাগের মোট পরিমাণ(এ)	দাগের মধ্যে অত্রসম্বন্ধে অংশ	দাগের মধ্যে অত্রসম্বন্ধে জমির অংশের পরিমাণ	
					একর	হেক্টর
১০৬১	খালি		০.৪৮	০.০৩৪৫	০.০২	
১০৬২	খালি		০.৪৬	০.০২১৭	০.০০	
১০৬৫	খালি		০.০৭	০.০১৯৭	০.০০	
১০৬৭	খালি		০.০৬	০.০৩৪৪	০.০১	
১০৭৪	খালি		০.০৫	০.০৩৪৫	০.০১	
১০৭৮	খালি		০.২৯	০.০০১২	০.০০	
১০৭৯	খালি		০.৩৫	০.০৩২৫	০.০১	
১০৮০	খালি		০.৩৭	০.০৩৪৫	০.০২	
১০৮১	খালি		০.১১	০.০১৭৩	০.০০	
১০৮২	খালি		০.১৪	০.০২৭১	০.০০	
১০৮৩	খালি		০.০৫	০.০৩৪৫	০.০০	
১০৮৪	খালি		০.২১	০.০৩৪৫	০.০০	
১০৮৫	খালি		০.১৯	০.০১১৫	০.০০	
১০৮৬	খালি		০.৫৮	০.০২৪৭	০.০২	
১০৮৭	খালি		০.৭০	০.০০৫৪	০.০০	
১০৮৮	খালি		০.২৮	০.০১৬৯	০.০০	
মোট দাগের সংখ্যা-	মোট দাগ				০.০৯	

Fees Received : Application Fee : Rs. ১০, Authentication Fee : Rs. ১০ x ১, Total fee : Rs. ২০, Copy No.: ১০০০৯



Page 1 of 1

১৬/১১/২০১৬

Certified to be a true copy
Authorised U/S 76 of the Indian Evidence Act, 1872

জেলা- উত্তর ২৪ পরগণা

খতিয়ান নং- ৩২৪০

[১৫০৭০৪০]

সীমা- কুলিকাপুর


জে.এম.নং- ৪০

খানা- রাজারহাট

(১) রাজস্ব- টাকা

(২) জমির পরিমাল(এ)- ০.১০


(৩) মোট দাগের সংখ্যা- ১৬

	(৪) অত্রস্বত্বের দখলকারের বিবরণ	(৫) স্বত্ব	(৬) মন্তব্য
নাম-	Meantime Developers Pvt.Ltd	স্বত্ব	
পিতা-	Biswajit Bhattacharya		
ঠিকানা-	Flat no-০০১, B.B.২৯০ GT Road, Howrah-৭১১২০১		

(৭) অত্রস্বত্বের নিজ দখলীয়া জমি

দাগ নং	জমির প্রকৃতি	মন্তব্য	দাগের মোট পরিমাল(এ)	দাগের মধ্যে অত্রস্বত্বের অংশ	দাগের মধ্যে অত্রস্বত্বের জমির অংশের পরিমাল	
					একর	সেঞ্চর
১০৬১	শালি		০.৪৮	০.০৩৪৫	০.০২	
১০৬২	শালি		০.৪৬	০.০২১৭	০.০০	
১০৬৫	শালি		০.০৭	০.০১৯৮	০.০১	
১০৬৭	শালি		০.০৬	০.০৩৪৪	০.০১	
১০৭৪	শালি		০.০৫	০.০৩৪৫	০.০১	
১০৭৮	শালি		০.২৯	০.০০১২	০.০০	
১০৭৯	শালি		০.৩৫	০.০৩২৫	০.০০	
১০৮০	শালি		০.৩৭	০.০৩৪৫	০.০২	
১০৮১	শালি		০.১১	০.০১৭৩	০.০০	
১০৮২	শালি		০.১৪	০.০২৭০	০.০১	
১০৮৩	শালি		০.০৫	০.০৩৪৫	০.০০	
১০৮৪	শালি		০.২১	০.০৩৪৫	০.০০	
১০৮৫	শালি		০.১৯	০.০১১৫	০.০০	
১০৮৬	শালি		০.৫৮	০.০২৪৭	০.০১	
১০৮৭	শালি		০.৮৮	০.০০৫৪	০.০০	
১০৮৮	শালি		০.২৮	০.০১৬৯	০.০১	
মোট দাগের সংখ্যা-	মোট দাগ				০.১০	

Fees Received : Application Fee : Rs ১০ Authentication Fee : Rs. ১০ x ১, Total fee : Rs. ২০ ,Copy No.:১০৬১০



Page 1 of 1

১৬/১১/২০১৬

Certified to be a true copy

Authorised U/S 78 of the Indian Evidence Act, 1973

জেলা- উত্তর ২৪ পরগণা

খতিয়ান নং- ৩১৩৮

[১৫০৭০৪০]

সীমা- কাটিকাপুর

জে.এম.নং- ৪০

থানা- রাজারহাট

(১) রাজস্ব-


টাকা

(২) জমির পরিমাণ(১)-

০.০৯

(৩) মোট দাগের সংখ্যা-


১৬

(৪) অত্রখবরের দখলকারের বিবরণ		(৫) স্বয়ং	(৬) মন্তব্য
নাম-	Labheshwari Residency Pvt.Ltd	রায়ত	
পিতা-	Anil K Agarwal		
ঠিকানা-	২ Samarpally, Krishnapur kol-৪৯		

(৭) অত্রখবরের নিম্ন দখলীর জমি

দাগ নং	জমির প্রকার	মন্তব্য	দাগের মোট পরিমাণ(১)	দাগের মধ্যে অত্রখবরের অংশ	দাগের মধ্যে অত্রখবরের জমির অংশের পরিমাণ	
					একর	শেঁকর
১০৬১	শালি		০.৪৮	০.০৩৪৫	০.০২	
১০৬২	শালি		০.৪৬	০.০২১৭	০.০০	
১০৬৫	শালি		০.০৭	০.০১৯৭	০.০১	
১০৬৭	শালি		০.০৬	০.০৩৪৫	০.০০	
১০৭৪	শালি		০.০৫	০.০৩৪৫	০.০০	
১০৭৮	শালি		০.২৯	০.০০১২	০.০০	
১০৭৯	শালি		০.৩৫	০.০৩২৫	০.০১	
১০৮০	শালি		০.৩৭	০.০৩৪৫	০.০২	
১০৮১	শালি		০.১১	০.০১৭২	০.০০	
১০৮২	শালি		০.১৪	০.০২৭১	০.০০	
১০৮৩	শালি		০.০৫	০.০৩৪৫	০.০০	
১০৮৪	শালি		০.২১	০.০৩৪৫	০.০১	
১০৮৫	শালি		০.১৯	০.০১১৫	০.০০	
১০৮৬	শালি		০.৫৮	০.০২৪৭	০.০১	
১০৮৭	শালি		০.৮০	০.০০৫৪	০.০০	
১০৮৮	শালি		০.২৫	০.০১৬৯	০.০১	
মোট দাগের সংখ্যা-	মোট মোট				০.০৯	

As Received: Amputation Fee - Rs. ১০, Authentication Fee: Rs. ১০ x ১, Total fee: Rs. ২০, Copy No.: ১০০০৮



Page ১ of ১
Certified to be a true copy
Authorised U/S 76 of the Indian Evidence Act, 1872

১৬/১১/২০১৬

জেলা- উত্তর-২৪ পরগণা

খতিয়ান নং- ৩০৫৪

[১৫০৭০৪০]

মোজা- কালিকাগুরী


জে.প্র.নং- ৪০

থানা- রাজারহাট

(১) বজেয়- টাকা

(২) জমির পরিমাণ (এ)- ০.১০

(৩) মোট দাগের সংখ্যা- ৩


(৪) অত্রফের দাখলকারের বিবরণ		(৫) স্ব	(৬) মন্তব্য
নাম- ঠিকানা	লিঙ্কপ্যান রেসিডেন্সী প্রা:লি: পক্ষে	রাস্তা	

(৭) অত্রফের নিজ দখলীয় জমি

দাগ নং	জমির বেলী	মন্তব্য	দাগের মোট পরিমাণ (এ)	দাগের মধ্যে অত্রফের-অংশ	দাগের মধ্যে অত্রফের জমির অংশের পরিমাণ		
					একর	সেটর	
১০৭৮	শালি		০.২৯	০.১৩৭৯	০.০৪		
১০৮৫	শালি		০.৮০	০.০৪৫৫	০.০৪		
১০৮৮	শালি		০.২৮	০.০৭১৪	০.০২		
মোট দাগের সংখ্যা					জির মাত্র	০.১০	

Certified to be a true copy

Authorized U/S 76 of the Indian Evidence Act



Fees Received : Application Fee : Rs. ১০, Authentication Fee : Rs. ১০ x ১, Total fee : Rs. ২০, Copy No.: ৫৭১৬

০১/০৬/২০১৬

জেলা- উত্তর ২৪ পরগণা

খতিয়ান নং- ২৯৯১

[১৫০৭০৪০]

সৌজা- কারিকানপুর

জে.এল.নং- ৪০

থানা- রাজারহাট

(১) রাজস্ব- ঢাকা

(২) জমির পরিমাণ(এ)- ০.১০

(৩) মোট দাগের সংখ্যা- ১০


	(৪) অত্রস্বত্বের দখলকারের বিবরণ	(৫) স্বত্ব	(৬) মন্তব্য
নাম-	রসোরঙ্গ ডিলকম প্রাঃ লিঃ	স্বত্ব	
ঠিকানা-	জগ কুটীর, কন্দবেলাতলা, কালী মন্দির, গাতুলিয়া, পোঃ- খড়দহ, কোলকাতা-১৯		

(৭) অত্রস্বত্বের নিজ দখলীয় জমি

দাগ নং	জমির প্রকার	মন্তব্য	দাগের মোট পরিমাণ (এ)	দাগের মধ্যে অত্রস্বত্বের অংশ	দাগের মধ্যে অত্রস্বত্বের জমির অংশের পরিমাণ
					একর সেটর
১০৬২	শালি		০.৪৬	০.০২৮৪	০.০১
১০৬৪	শালি		০.০৭	০.০৭৭০	০.০০
১০৬৫	শালি		০.০৭	০.০৩২৯	০.০১
১০৭৫	শালি		০.৩২	০.০৪৬১	০.০২
১০৭৬	শালি		০.২৮	০.০৭৬৯	০.০২
১০৭৮	শালি		০.২৯	০.০৬৩৬	০.০১
১০৭৯	শালি		০.৩৫	০.০০৪৪	০.০০
১০৮৬	শালি		০.৫৮	০.০০২৭	০.০১
১০৮৭	শালি		০.৮৮	০.০২১৮	০.০২
১০৮৮	শালি		০.২৮	০.০০২২	০.০০
মোট দাগের সংখ্যা-	দশ দাগ				০.১০

Certified to be a true copy

Authorised U/S 76 of the Evidence Act, 1872



Received : Application Fee : Rs. ১০, Authentication Fee : Rs. ১০ x ১, Total fee : Rs. ২০, Copy No.: ১০০০

০৪/০২/২০১৬

জেলা- উত্তর ২৪ পরগণা

খতিয়ান নং- ২৯৯২

[১৫০৭০৪০]

জে.এল.নং- ৪০


থানা- রাজারহাট

(১) রাজস্ব- টাকা

(২) জমির পরিমাণ(এ)- ০.১০

(৩) মোট দাগের সংখ্যা- ১০

(৪) অত্রস্বত্বের দখলকারের বিবরণ


নাম-	(৫) স্বত্ব	(৬) মন্তব্য
ধনাপা কমোডিন গ্রা:বি:	স্বত্ব	
পক্ষে		
ঠিকানা-		

(৭) অত্রস্বত্বের নিজ দখলীস্ব জমি

দাগ নং	জমির প্রকৃতি	মন্তব্য	দাগের মোট পরিমাণ(এ)	দাগের মধ্যে অত্রস্বত্বের অংশ	দাগের মধ্যে অত্রস্বত্বের জমির অংশের পরিমাণ
					একর সেটর
১০৬২	শালি		০.৪৬	০.০২৮৪	০.০১
১০৬৪	শালি		০.০৭	০.০৭৬৯	০.০১
১০৬৫	শালি		০.০৭	০.০৩৩০	০.০০
১০৭৫	শালি		০.৩২	০.০৪৬২	০.০১
০৭৬	শালি		০.২৮	০.০৭৬৯	০.০২
০৭৮	শালি		০.২৯	০.০৬৩৬	০.০১
০৭৯	শালি		০.৩৫	০.০০৪৪	০.০০
১৮৬	শালি		০.৫৮	০.০০২৬	০.০০
১৮৭	শালি		০.৪৮	০.০২১৮	০.০৩
১৮৮	শালি		০.২৮	০.০০৮২	০.০১
দাগের সংখ্যা-	দশ মাত্র				০.১০

Certified by a

Authorised J
Evidanc



Received : Application Fee : Rs. ১০, Authentication Fee : Rs. ১০ x ১, Total fee : Rs. ২০, Copy No.: ১৩০৪

জেলা- উত্তর ২৪ পরগণা

খতিয়ান নং- ২৯৯৩

[১৫০৭০৪০]

স্বামী- কালিকাপুর


জে.এল.নং- ৪০

থানা- রাজারহাট

(১) রাজস্ব- টাকা

(২) জমির পরিমাণ (এ)- ০.১০

(৩) মোট দাগের সংখ্যা- ১০


	(৪) অত্রস্বত্বের দখলকারের বিবরণ	(৫) স্বত্ব	(৬) মন্তব্য
পাশ- ঠিকানা-	কেশরীন্দ্র ব্যাটার প্রা:সি: পক্ষে জশ কুটীর, কদম্বলতলা, কালী মন্দির, পাতুলিয়া, পোঃ- খড়দহ, কোলকাতা-১১	স্বত্ব	

(৭) অত্রস্বত্বের নিচে দখলীয়া জমি

দাগ নং	জমির শ্রেণী	মন্তব্য	দাগের মোট পরিমাণ (এ)	দাগের মধ্যে অত্রস্বত্বের অংশ	দাগের মধ্যে অত্রস্বত্বের জমির অংশের পরিমাণ	
					একর	ঘেটর
১০৬২	শালি		০.৪৬	০.০২৮৩		
১০৬৪	শালি		০.০৭	০.০৭৬৯	০.০২	
১০৬৫	শালি		০.০৭	০.০৩৩০	০.০১	
১০৭৫	শালি		০.৩২	০.০৪৬১	০.০০	
১০৭৬	শালি		০.২৮	০.০৭৬৯	০.০১	
১০৭৮	শালি		০.২৯	০.০৬৩৬	০.০২	
১০৭৯	শালি		০.৩৫	০.০০৪৪	০.০২	
১০৮৬	শালি		০.৫৮	০.০০২৭	০.০০	
১০৮৭	শালি		০.৮৮	০.০২১৮	০.০০	
১০৮	শালি		০.২৮	০.০০৮২	০.০২	
মোট দাগের সংখ্যা		দশ মাত্র			০.১০	

Certified to be

Authorised U/
Evid.



Received ; Application Fee : Rs. ১০, Authentication Fee : Rs. ১০ x ১, Total fee : Rs. ২০, Copy No.: ১০০৫

ক্রম- উত্তর ২৪ পরগণা খতিয়াল নং- ২৯৯৪

[১৫০৭০৪০]



সীকা- কালিকাপুর

জে.এন.নং- ৪০

থানা- রাজারহাট

(১) রাজস্ব- টাকা

(২) জমির পরিমাপ(এ)- ০.১০

(৩) মোট দাগের সংখ্যা- ১০

	(৪) অত্রস্বত্বের মফস্বত্বের বিবরণ	(৫) স্বত্ব	(৬) মন্তব্য
বিশেষ	নাভেম্বরী কসোভিন প্রা:সি: পত্র	স্বত্ব	
স্থিতিসূচী	জগৎ ভূট্টার, কদম্বোজলা, কাপী মন্দির, পাত্ৰপিয়া; পোষ্ট- খড়মহর, কোলকাতা- ১৭		

(৭) অত্রস্বত্বের বিজ দখলীয় জমি

দাগ নং	জমির প্রকার	মন্তব্য	দাগের মোট পরিমাপ (এ)	দাগের মধ্যে অত্রস্বত্বের অংশ	দাগের মধ্যে অত্রস্বত্বের জমির অংশের পরিমাপ	
					একর	সেঞ্চর
১০৬২	শালি		০.৪৬	০.০২৮৩	০.০২	
১০৬৪	শালি		০.৪৭	০.০৭৭০	০.০০	
১০৬৫	শালি		০.০৭	০.০৩২৯	০.০১	
১০৭৫	শালি		০.৬২	০.০৪৬২	০.০১	
১০৭৬	শালি		০.২৮	০.০৭৬৯	০.০২	
১০৭৮	শালি		০.২৬	০.০৬৩৭	০.০১	
১০৭৯	শালি		০.৬৫	০.০৪৪৩	০.০১	
১০৮৬	শালি		০.২৮	০.০০২৬	০.০০	
১০৮৭	শালি		০.৮৫	০.০২১৬	০.০২	
১০৮৮	শালি		০.২৮	০.০০৮২	০.০০	
মোট দাগের সংখ্যা- দশ মাত্র						

Continued to be a true copy

Subscribed and sworn to before me this 15/12/2014 at Rajarhat

Fees Received: Application Fee : Rs. 10, Authentication Fee : Rs. 10 x 1, Total fee : Rs. 20 , Copy No. 20135

উত্তর ২৪ পরগণা

কালিকাগুর

খতিয়ান নং- ২৯৯৫

[১৫০৭০৪০]

জে.এফ.নং- ৪০.

খানা- রসজারহাট

(১) রাজস্ব-

টাকা

(২) জমির পরিমাণ(এ)-

০.১০

(৩) মোট দাগের সংখ্যা-

১০


(৪) অত্রস্বত্বের দখলকারের বিবরণ		(৫) % স্বত্ব	(৬) মন্তব্য
নাম-	লক্ষ্মীধর ডিনকম প্রা.লি.	রায়ত	
ঠিকানা-	ক্র্যাট নং ৩০১, বিআইবি ২৯৫ জি. টি. রোড, পো:- বেপুড়মঠ, হাওড়া:-২০২		

(৭) অত্রস্বত্বের নিজে দখলীয়া জমি

দাগ নং	জমির প্রকৃতি	মন্তব্য	দাগের-মোট পরিমাণ(এ)	দাগের মধ্যে অত্রস্বত্বের অংশ	দাগের মধ্যে অত্রস্বত্বের জমির অংশের পরিমাণ	
					একর	কেন্দর
১০৬২	শালি		০.৪৬	০.০২৮৪	০.০১	
১০৬৪	শালি		০.০৭	০.০৭৬৯	০.০০	
১০৬৫	শালি		০.০৭	০.০৩২৯	০.০১	
১০৭৫	শালি		০.৩২	০.০৪৬১	০.০২	
১০৭৬	শালি		০.২৮	০.০৭৬৯	০.০২	
১০৭৮	শালি		০.২৯	০.০৬৩৬	০.০২	
১০৭৯	শালি		০.৩৫	০.০০৪৪	০.০০	
০৮৬	শালি		০.৫৮	০.০০২৭	০.০০	
০৮৭	শালি		০.৮৮	০.০২১৮	০.০২	
০৮৮	শালি		০.২৮	০.০০৮২	০.০০	
মোট দাগের সংখ্যা-			দশ মাত্র		০.১০	

Certified to be a

Authorised Evidence



Received ; Application Fee ; Rs. ১০, Authentication Fee ; Rs. ১০ x ১, Total fee ; Rs. ২০ , Copy No.: ১৩০৭

উত্তর ২৪ পরগণা

খতিয়ান নং-২৯৯৬

[১৫০৭০৪০]

কালিকাপুর


জে.এল.নং-৪০

থানা- রাজারহাট

(১) রাজস্ব- টাকা

(২) জমির পরিমাণ(এ) - ০.১০

(৩) মোট দাগের সংখ্যা- ১০

	(৪) অত্রস্বত্বের দখলকারের বিবরণ	(৫) স্বত্ব	(৬) মন্তব্য
নাম-	এরোলাইন কমোডিন প্রা:লি:	স্বত্ব	
ঠিকানা-	প্লট নং ৩০১, বিআইবি ২৯৫ জি. টি. রোড, পোঃ-বেলুডমঠ, হাওড়া-২০২		


(৭) অত্রস্বত্বের নিজ দখলীয় জমি

দাগ নং	জমির প্রকৃতি	মন্তব্য	দাগের মোট পরিমাণ(এ)	দাগের মধ্যে অত্রস্বত্বের অংশ	দাগের মধ্যে অত্রস্বত্বের জমির অংশের পরিমাণ	
					একর	শেটর
১০৬২	শালি		০.৪৬	০.০২৮৪	০.০১	
১০৬৪	শালি		০.০৭	০.০৭৬৯	০.০০	
১০৬৫	শালি		০.০৭	০.০৩২৯	০.০০	
১০৭৫	শালি		০.৩২	০.০৪৬২	০.০১	
১০৭৬	শালি		০.২৮	০.০৭৭০	০.০২	
১০৭৮	শালি		০.২৯	০.০৬৩৭	০.০২	
১০৭৯	শালি		০.৩৫	০.০০৪৩	০.০১	
১০৮৬	শালি		০.৫৮	০.০০২৬	০.০০	
১০৮৭	শালি		০.৮৮	০.০২১৯	০.০২	
১০৮৮	শালি		০.২৮	০.০০০০	০.০১	
মোট দাগের সংখ্যা-	দশ মাত্র				০.১০	

Certified

Authorised

Evid



Rs Received : Application Fee : Rs. ১০, Authentication Fee : Rs. ১০ x ১, Total fee : Rs. ২০ , Copy No.: ১৩০৮

জেলা- উত্তর ২৪ পুরগণা

সীতা- কাপিল্পাপুর

খতিয়ান নং- ১৯৯৭

জে.এন.নং- ৪০

[১৫০৭০৪০]

থানা- রাজারহাট

(১) রাজস্ব-

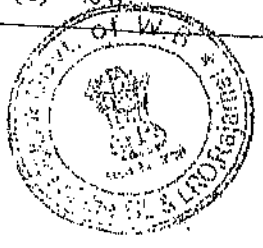
টাকা

(২) জমির পরিমাণ(এ)-

০.১০

(৩) মোট দাগের সংখ্যা-


১০

নাম-	(৪) অগ্রস্বরের দখলকারের বিবরণ	(৫) বছর	(৬) মন্তব্য
ঠিকানা-	মেকলাইফ প্রোমোটরস প্রা:লি: পক্ষে প্লট নং ৩০১, বিআইবি ২৯৫ জি. টি. রোড, পোঃ বেগুন্সারি, হাওড়া-২০২	স্বায়ত	

(৭) অগ্রস্বরের নিজ দখলীয়া জমি

দাগ নং	জমির প্রকৃতি	মন্তব্য	দাগের মোট পরিমাণ(এ)	দাগের মধ্যে অগ্রস্বরের অংশ	দাগের মধ্যে অগ্রস্বরের জমির অংশের পরিমাণ	
					একর	হেক্টর
১০৬২	শালি		০.৪৬	০.০২৮৪	০.০২	
১০৬৪	শালি		০.০৭	০.০৭৬৯	০.০০	
১০৬৫	শালি		০.০৭	০.০৩৩০	০.০০	
১০৭৫	শালি		০.৩২	০.০৪৬২	০.০১	
১০৭৬	শালি		০.২৮	০.০৭৭০	০.০২	
১০৭৮	শালি		০.২৯	০.০৬৩৭	০.০২	
১০৭৯	শালি		০.৩৫	০.০০৪৪	০.০১	
১০৮৬	শালি		০.৫৮	০.০০২৬	০.০০	
১০৮৭	শালি		০.৮৮	০.০২১৮	০.০০	
১০৮৮	শালি		০.২৮	০.০০০০	০.০০	
মোট দাগের সংখ্যা-	দশ মাত্র				০.১০	

Verified to be correct



ccs Received : Application Fee ; Rs. ১০, Authentication Fee : Rs. ১০ x ১, Total fee : Rs. ২০, Copy No. ১০৬১০

জিলা- উত্তর ২৪ পরগণা

পৌজা- কালিকাপুর

খতিয়ান নং- ২৯৯৮

জে.এল.নং- ৪০

[১৫০৭০৪০]

(১) রাজস্ব-

টাকা

খানা- রাজারহাট


(২) জমির পরিমাণ(এ)-

০.১০

(৩) মোট দাগের সংখ্যা-

১০

নাম	(৪) অত্রস্বত্বের দখলদারের বিবরণ	(৫) স্বত্ব	(৬) মন্তব্য
ঠিকানা-	আপনামন টেডকম প্রা.লি. পক্ষে ৬০বিক্রমগড়, যাদবপুর, পোঃ-যাদবপুর কোলকাতা-৩২	স্বত্ব	
		স্বত্ব	



(৭) অত্রস্বত্বের নিজ দখলীয় জমি

দাগ নং জমির প্রকৃতি মন্তব্য

দাগের মোট
পরিমাণ(এ)

দাগের মধ্যে অত্রস্বত্বের অংশ

দাগের মধ্যে অত্রস্বত্বের জমির অংশের
পরিমাণ


একর

সেণ্টর

দাগের সংখ্যা	দাগের প্রকৃতি	দাগের মোট পরিমাণ(এ)	দাগের মধ্যে অত্রস্বত্বের অংশ	দাগের মধ্যে অত্রস্বত্বের জমির অংশের পরিমাণ
১০৬২	শালি			
১০৬৪	শালি	০.৪৬	০.০২৮৩	০.০১
১০৬৫	শালি	০.০৭	০.০৭৬৯	০.০০
০৭৫	শালি	০.০৭	০.০৩৩০	০.০০
০৭৬	শালি	০.৩২	০.০৪৬২	০.০২
০৭৮	শালি	০.২৮	০.০৭৭০	০.০৩
০৭৯	শালি	০.২৯	০.০৬৩৭	০.০২
১৮৬	শালি	০.৩৫	০.০০৪৪	০.০০
১৮৭	শালি	০.৫৮	০.০০২৬	০.০১
১৮৮	শালি	০.৮৮	০.০২১৬	০.০১
		০.২৫	০.০০৮২	০.০০
দাগের সংখ্যা-	দশ মাত্র			০.১০

Certified

Authorised



Received : Application Fee : Rs. ১০, Authentication Fee : Rs. ১০ x ১, Total fee : Rs. ২০, Copy No.: ১০১০

জেলা- উত্তর ২৪ পরগণা

খতিয়ান নং- ২৯৯৯

[১৫০৭০৪০]

সীমা- কালিকাগুর

জে.এল.নং-৪০

থানা- রাজারহাট

(১) রাজস্ব- টাকা

(২) জমির পরিমাণ(এ) - ০.১০

(৩) মোট দাগের সংখ্যা- ১০


(৪) অগ্রস্বরের দখলকারের বিবরণ			
নাম-	কৈলাশধাম ডেমিডেকী প্রাণি:	(৫) স্বর	(৬) মন্তব্য
ঠিকানা-	২বি জ্যাংড়া বটতলা মণ্ডলপাড়া, বাগুইআংটি, কোণিকাতা:-৯	রায়ত	

(৭) অগ্রস্বরের নিজ দখলী জমি

দাগ নং	জমির প্রকৃতি	মন্তব্য	দাগের মোট পরিমাণ(এ)	দাগের মধ্যে অগ্রস্বরের অংশ	দাগের মধ্যে অগ্রস্বরের জমির অংশের পরিমাণ
					একর সেউর
১০৬২	শালি		০.৪৬	০.০২৮৪	০.০১
১০৬৪	শালি		০.০৭	০.০৭৬৯	০.০১
০৬৫	শালি		০.০৭	০.০৩৩০	০.০০
০৭৫	শালি		০.৩২	০.০৪৬১	০.০২
০৭৬	শালি		০.২৮	০.০৭৬৯	০.০২
০৭৮	শালি		০.২৯	০.০৬৩৬	০.০২
০৭৯	শালি		০.৩৫	০.০০৪৪	০.০০
১৮৬	শালি		০.৫৮	০.০০২৭	০.০০
১৮৭	শালি		০.৮৮	০.০২১৭	০.০২
১৮	শালি		০.২০	০.০০২২	০.০০
দাগের সংখ্যা-	দল মাত্র				০.১০

Certified

Authorised I/S
Endorsement



Received : Application Fee : Rs. ১০, Authentication Fee : Rs. ১০ x ১, Total fee : Rs. ২০ , Copy No.: ১০১১

উত্তর ২৪ পরগণা

জেলা- কালিকাপুর

খতিয়ান নং- ৩০০০

জে.এল.নং- ৪০

[১৫০৭০৪০]

থানা- রাজারহাট

(১) রাজস্ব-

টাকা


(২) জমির পরিমাণ(এ)-

০.১০

(৩) মোট দাগের সংখ্যা-

১০

(৪) অত্রস্বত্বের দখলকারের বিবরণ


নাম-	মুন্সেফীয়ার ডিলকম প্রাণি:	(৫) যুগ	(৬) মন্তব্য
পিতা-	দাফে	রায়ত	
ঠিকানা-			

(৭) অত্রস্বত্বের নিজ দখলীয় জমি

দাগ নং	জমির প্রকৃতি	মন্তব্য	দাগের মোট পরিমাণ(এ)	দাগের মধ্যে অত্রস্বত্বের অংশ	দাগের মধ্যে অত্রস্বত্বের জমির অংশের পরিমাণ
					একর কেটর
১০৬২	শালি				
০৬৪	শালি		০.৪৬	০.০২৮৪	০.০১
০৬৫	শালি		০.০৭	০.০৭৭০	০.০১
০৭৫	শালি		০.০৭	০.০৩৩০	০.০০
১৭৬	শালি		০.৩২	০.০৪৬১	০.০২
১৭৮	শালি		০.২৮	০.০৭৬৯	০.০২
৭৯	শালি		০.২৯	০.০৬৩৬	০.০২
৮৬	শালি		০.৩৫	০.০০৪৪	০.০০
১৭	শালি		০.৫৮	০.০০২৭	০.০০
৮	শালি		০.৮৮	০.০২১৮	০.০২
দাগের সংখ্যা-	দশ মাত্র		০.২৮	০.০০৮৩	০.০০
					০.১০

Certified to be true copy

Authorised U/S 7 of the Evidence Act



Received: Application Fee: Rs. ১০, Authentication Fee: Rs. ১০ x ১, Total fee: Rs. ২০, Copy No.: ১০১২

০৪/০২/২০১৬

জেলা- উত্তর ২৪ পরগণা

খতিয়ান নং- ৩০০১

[১৫০৭০৪০]

সেতা- কালিকাপুর

জে.এল.নং- ৪০

থানা- রাজারহাট

(১) রাজস্ব- টাকা

(২) জমির পরিমাণ(এ)- ০.১০

(৩) মোট দাগের সংখ্যা- ১০


(৪) অত্রস্থলের দখলকারের বিবরণ

(৫) যত্ন

(৬) মন্তব্য

নাম- বিষ্ণুদেব অ্যাডভান্সেস প্রাইভেট লিমিটেড
 পক্ষে
 ঠিকানা- জশ কুটার, কদমেশতলা, কালী মন্দির, গাতুলিয়া, পোঃ- বড়দহ, কোলকাতা-১৯

রায়ত




(৭) অত্রস্থলের নিজ দখলীয়া জমি

সপ্ত. নং.	জমির-শ্রেণী	মন্তব্য	দাগের মোট পরিমাণ(এ)	দাগের মধ্যে অত্রস্থলের অংশ	দাগের মধ্যে অত্রস্থলের জমির অংশের পরিমাণ	
					একর	হেটর
০৬২	শালি		০.৪৬	০.০২৮৪	০.০১	
০৬৪	শালি		০.০৭	০.০৭৬৯	০.০১	
০৬৫	শালি		০.০৭	০.০৩৩০	০.০০	
০৭৫	শালি		০.৩২	০.০৪৬১	০.০২	
০৭৬	শালি		০.২৮	০.০৭৬৯	০.০২	
০৭৮	শালি		০.২৯	০.০৬৩৬	০.০২	
০৭৯	শালি		০.৩৫	০.০০৪৪	০.০০	
০৮৬	শালি		০.৫৮	০.০০২৭	০.০০	
০৮৭	শালি		০.৮৮	০.০২১৮	০.০২	
০৮৮	শালি		০.২৮	০.০০৮২	০.০০	
মোট দাগের সংখ্যা-		দশ মাত্র			০.১০	

Certified to be a true copy

Authorised U/S 76 of the Indian Evidence Act



Received : Application Fee : Rs. ১০, Authentication Fee : Rs. ১০ x ১, Total fee : Rs. ২০ , Copy No.: ১০১২

জেলা- উত্তর ২৪ পরগণা

খতিয়ান নং- ৩০০২

[১৫০৭০৪০]

পৌজা- কালিকাপুর

জে.এল.নং- ৪০

থানা- রাজারহাট

(১) রাজস্ব- টাকা

(২) জমির পরিমাণ (এ)- ০.১০

(৩) মোট দাগের সংখ্যা- ১০

(৪) অত্রস্থলের দখলকারের বিবরণ

(৫) স্বয়ং

(৬) মন্তব্য

নাম-

ফুনিদিয়ে ডিলকম প্রাঃলিঃ

রায়ত

পক্ষে

ঠিকানা-

৬০, বিক্রমগড়, বাদবপুর, পোঃ-বাদবপুর, কোলকাতা-৩২




(৭) অত্রস্থলের নিজ দখলীয়া জমি

দাগ নং	জমির প্রকৃতি	মন্তব্য	দাগের মোট পরিমাণ (এ)	দাগের মধ্যে অত্রস্থলের অংশ	দাগের মধ্যে অত্রস্থলের জমির অংশের পরিমাণ	একর	সেঞ্চর
১০৬২	শালি		০.৪৬	০.০২৮৩		০.০২	
১০৬৪	শালি		০.০৭	০.০৭৬৯		০.০১	
১০৬৫	শালি		০.০৭	০.০৩৩০		০.০০	
১০৭৫	শালি		০.৩২	০.০৪৬২		০.০১	
১০৭৬	শালি		০.২৮	০.০৭৬৯		০.০২	
১০৭৮	শালি		০.২৯	০.০৬৩৬		০.০২	
১০৭৯	শালি		০.৩৫	০.০০৪৪		০.০০	
১০৮৬	শালি		০.৫৮	০.০০২৭		০.০০	
১০৮৭	শালি		০.৮৭	০.০২১৮		০.০২	
১০৮৮	শালি		০.২৮	০.০০৮৩		০.০০	
মোট দাগের সংখ্যা-			দশ মাত্র			০.১০	

Certified to be a

Authorised U/S 76
Evidence A.



Fees Received : Application Fee : Rs. ১০, Authentication Fee : Rs. ১০ x ১, Total fee : Rs. ২০, Copy No.: ১১৩১৬

উত্তর ২৪ পরগণা

খতিয়ান নং- ৩০০৩

[১৫০৭০৪০]

কালিকাপুর

জে.এল.নং- ৪০

থানা- রাজারহাট

(১) রাজস্ব-

টাকা

(২) জমির পরিমাণ(এ)-

০.১০

(৩) মোট দাগের সংখ্যা-

১০

(৪) অত্রস্বত্বের দখলকর্মের বিবরণ

(৫) স্বত্ব

(৬) মন্তব্য

নাম- রোজলাইফ সাজা প্রাণি:

স্বত্ব

ঠিকানা- ২বি জ্যাংড়া বটতলা মওলানাডা, বাগুইআংটি, কোলকাতা-৯




(৭) অত্রস্বত্বের নিজ দখলীয় জমি

দাগ নং	জমির প্রকৃতি	মন্তব্য	দাগের মোট পরিমাণ (এ)	দাগের মধ্যে অত্রস্বত্বের অংশ	দাগের মধ্যে অত্রস্বত্বের জমির অংশের পরিমাণ	
					একর	হেটর
০৬২	শালি		০.৪৬	০.০২৮৪	০.০১	
০৬৪	শালি		০.০৭	০.০৭৬৯	০.০১	
০৬৫	শালি		০.০৭	০.০৩৩০	০.০০	
০৭৫	শালি		০.৩২	০.০৪৬২	০.০১	
০৭৬	শালি		০.২৮	০.০৭৬৯	০.০৩	
০৭৮	শালি		০.২৯	০.০৬৩৬	০.০২	
০৭৯	শালি		০.৩৫	০.০০৪৪	০.০০	
০৮৬	শালি		০.৫৮	০.০০২৭	০.০০	
০৮৭	শালি		০.৮৮	০.০২১৮	০.০২	
০৮৮	শালি		০.২৮	০.০০৮২	০.০০	
মোট দাগের সংখ্যা-			দশ শত		০.১০	

Certified to be a true copy

Authorised U/S 76 Evidence Act




Received : Application Fee : Rs. ১০, Authentication Fee : Rs. ১০ x ১, Total fee : Rs. ২০, Copy No.: ১০১৪

স্বাক্ষর ০.০০ টাকা

অতিরিক্ত পরিমাণ (এ) - ০.০৯


(৩) মোট আদায়ের টাকা

	(৪) অত্রস্থলের দায়লকারের বিবরণ	(৫) ষড়	(৬) মূল্য
নাম	রুয়ে নিকেতন প্রা সি	স্বয়ং	
বিত			
ঠিকানা	২৩/এ.এন.এস. রোড কোলকাতা - ০৯		

(৭) অত্রস্থলের নিজস্ব মালীকজমি

সাল	জমির প্রকার	ময়দা	দায়ের মোট পরিমাণ (৭)	দায়ের মধ্যে অত্রস্থলের অংশ	দায়ের মধ্যে অত্রস্থলের অংশের অংশের পরিমাণ	
					একর	পেট
১০৬৩	খালি		০.৩৯	০.১৪২৮	০.০৫	
১০৭৬	খালি		০.২৬	০.১২২৫	০.০৩	
১০৮৭	খালি		০.৮৮	০.০১১১	০.০১	
সর্বমোট					০.০৯	

Certified to be a true and correct copy
 Authorised Officer, West Bengal
 Evidence Act, 1973



উত্তর ১৪ পরগণা

খতিয়ান নং- ২৮৫৮

[১৫০৭০৪০]


জমিদার কালিকাম্বর

জে.এম. [Redacted]

থানা- রাজারহাট

(১) মূল্য- ০.০০ টাকা


(২) জমির পরিমাণ (এ)- ০.০৯ (৩) মোট দাগের সংখ্যা- ৩

	(৪) অত্রস্বত্বের দখলকারীর বিবরণ	(৫) ঠিকানা	(৬) মন্তব্য
নাম- ঠিকানা-	বসবাহিনী এম.কে.এ. প্রা. লি. ১৪/১, সাদা লেন, পি.এস. জোড়াসাঁকো কলকাতা-০৭	রাজহাট	

(৭) অত্রস্বত্বের নিজ দখলীয়া জমি

দাগ নং	জমির প্রণী	মন্তব্য	দাগের মোট পরিমাণ (এ)	দাগের মধ্যে অত্রস্বত্বের অংশ	দাগের মধ্যে অত্রস্বত্বের জমির অংশের পরিমাণ
					একর সেউর
১০৬৩	খালি		০.৩৯	০.১৪২৮	০.০৫
১০৭৭	খালি		০.২৬	০.১২২৫	০.০৩
১০৮৭	খালি		০.৮৮	০.০১১৪	০.০১
মোট দাগের সংখ্যা-	তিন মাত্র				০.০৯

Certified to be a true copy
of the original
of the Indian
Revenue Department



Fees Received: Application Fee: Rs. ১০, Authentication Fee: Rs. ১০ x ৩, Total fee: Rs. ২০, Copy No. ১৪৮৪৮

০৮/১২/২০১৬

উত্তর ২৪ পরগণা

খতিয়ান নং-২৮৫৯

[১৫০৭০৪০]

কালিকাপুর


জে.এম.নং-৪০

থানা- রাজারহাট

(১) রাজস্ব- ০.০০ টাকা

জমির পরিমাণ (২)- ০.১০

(৩) মোট দাগের সংখ্যা- ৩


(৪) অত্রস্বত্বের দখলকারের বিবরণ		(৫) স্বত্ব	(৬) মন্তব্য
নাম-	দীপদীপা ভীনকম প্রা লি	স্বত্ব	
পিতা-			
ঠিকানা-	মহর্ষী দেবেন্দ্র মোড় কোলকাতা-০৭		

(৭) অত্রস্বত্বের নিজ দখলীয়া জমি

দাগ নং	জমির প্রকৃতি	মন্তব্য	দাগের মোট পরিমাণ (১)	দাগের মধ্যে অত্রস্বত্বের অংশ	দাগের মধ্যে অত্রস্বত্বের জমির অংশের পরিমাণ
					একর এউর
১০৬৩	শালি		০.৩৯	০.১৪২৯	০.০৬
১০৭২	শালি		০.২৬	০.১২২৪	০.০৩
১০৮৭	শালি		০.৮৮	০.০১১৫	০.০১
মোট দাগের সংখ্যা-	ভিন্ন মাত্র				০.১০

Certified to be a true and correct copy of the original as per the provisions of the Revenue Act, 1947.

Authorized Officer to the effect of the Revenue Act, 1947.




Fees Received : Application Fee : Rs. ১০, Authentication Fee : Rs. ১০ x ১, Total fee : Rs. ৩০, Copy No.: ১৪৪৪৭

০৮/১২/২০১৬

উত্তর-২৪ পরগণা খতিয়ান নং-২৮৬১ [১৫০৭০৪০]
 কালিচাঁপা জে.এম.নং-৪০ থানা- নাজিরহাট

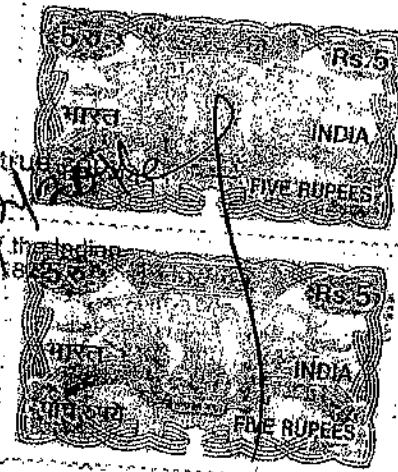
(১) রাজস্ব- ০.০০ টাকা
 (২) জমির পরিমাণ (এ)- ০.০৯ (৩) মোট দাগের সংখ্যা- ৩

(৪) অত্রস্থলের ফসলকারের বিবরণ		(৫) স্বর	(৬) মন্তব্য
নাম-	মিখীন উডকম প্রা লি	বায়ত	
পিতা-			
ঠিকানা-	১, ওল্ড কোর্ট হাউস কর্নার টোপাকো হাউস কোলকাতা-০১		

(৭) অত্রস্থলের নিজ দখলীয়ে জমি

দাগ নং	জমির প্রকৃতি	মন্তব্য	দাগের মোট পরিমাণ (এ)	দাগের মধ্যে অত্রস্থলের অংশ	দাগের মধ্যে অত্রস্থলের জমির অংশের পরিমাণ	
					একর	সেটর
১০৬৩	পানি		০.৩৯	০.১৪২৮	০.০৫	
১০৭৭	পানি		০.২৬	০.১২২৫	০.০৩	
১০৮৭	পানি		০.৮৮	০.০১১৭	০.০১	
মোট দাগের সংখ্যা-	তিন মাত্র				০.০৯	

Certified to be a true copy
 08/12/2016
 Authorised U/S 76 of the Indian Evidence Act, 1927



উত্তর ১৪ পরগণা

খতিয়ান নং-২৮৬৪

[২৫০৭০৪০]

কালিকাপুর


জে.এল.নং-৪০

থানা- স্যাজারহাট

১) রাজস্ব- ০.০০ টাকা

(২) জমির পরিমাণ(এ)- ০.১০

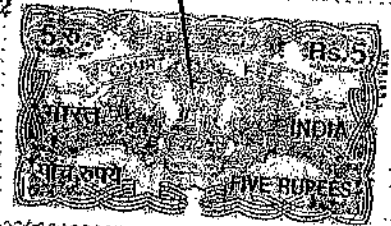

(৩) মোট দাগের সংখ্যা-

	(৪) অত্রস্বত্বের দাপকাগজের বিবরণ	(৫) স্বর	(৬) মন্তব্য
নাম-	জগবন্দনা কনট্রকমল প্রা লি	নামেত	
পিতা-			
ঠিকানা-	জীয়েস কুঠীর পাটুপিয়া কোলকাতা-১১৯		

অত্রস্বত্বের নিজ দখলীয় জমি

দাগ নং	জমির প্রকৃতি	মন্তব্য	দাগের মোট পরিমাণ(এ)	দাগের মধ্যে অত্রস্বত্বের অংশ	দাগের মধ্যে অত্রস্বত্বের জমির অংশের পরিমাণ	
					একর	বেটর
১০৬০	শালি		০.৩৯	০.১৪২৯	০.০৬	
১০৭৭	শালি		০.২৬	০.১২২৪	০.০৩	
১০৮৭	শালি		০.৮৮	০.০১১৪	০.০১	
মোট দাগের সংখ্যা-		তিন মাত্র			০.১০	

Certified to be a true copy
 Authorised U/S 76 of the Indian
 Evidence Act, 1872



Fees Received : Application Fee : Rs. ১০, Authentication Fee : Rs. ১০ x ১, Total fee : Rs. ২০, Copy No. 38488

০৮/১২/২০১৬

উত্তর ২৪ পরগনা

খজিয়ান নং- ৩১৪৯

[১৫০৭০৪০]

ফালিকান্দুর

জে.এল.নং- ৪০

থানা- রাজারহাট

১) রাজস্ব-


টাকা

(২) জমির পরিমাণ(এ)-

০.০৩

(৩) মোট দাগের সংখ্যা-

১

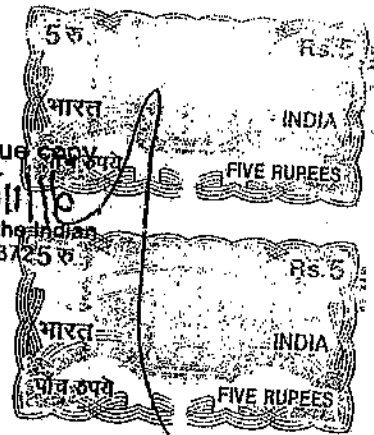
	(৪) অত্রস্বত্বের দখলকারের বিবরণ	(৫) বয়স	(৬) মন্তব্য
নাম-	নির্মাণস্বত্ব কমোডিল প্রাঃলিঃ	স্বামিত	
ঠিকানা-	জগৎ কুঠীর, নিয়ার রূপবেশতলা কালিমন্দির, পাতুলিয়া, পোঃ-পাতুলিয়া, কোলকাতা-১১২		

(৭) অত্রস্বত্বের নিজ স্বত্বীয় জমি

দাগ নং	জমির প্রকৃতি	মন্তব্য	দাগের মোট পরিমাণ(এ)	দাগের মধ্যে অত্রস্বত্বের অংশ	দাগের মধ্যে অত্রস্বত্বের জমির অংশের পরিমাণ
					একর সেটর
১০৮৭	শালি		১৭০	০.০৩৪০	০.০৩
মোট দাগের সংখ্যা-	এক দাগ				০.০৩

Certified to be a true copy

Authorised U/S 76 of the Indian Evidence Act, 1872



Fees Received : Application Fee : Rs. ১০, Authentication Fee : Rs. ১০ x ১, Total fee : Rs. ২০, Copy No. ১০৮৭

উক্ত ১৪-পত্রগনা

২৮৬৩

১৪০৭০৪০

কালিকাপুর

জেলা

৪০

পালা

রাজারহাট

০.০০

টাকা

১) জমির মোট পরিমাণ -

০.১০

একর (৩) মোট দাগের সংখ্যা -

২

২) অত্র দাগের দখলকারের বিবরণ

(ক) স্বত্ব

(খ) সন্তান


পিতা/স্বামী

রাজধারা উভেকম প্রা লি

রায়ত

পিতা/স্বামী

৫. রামেশ্বর মালিয়া লেন হাওড়া - ০১



৩) অত্র দাগের নিজ দখলীয় জমি :

দাগ নম্বর	জমির শ্রেণী	মন্তব্য	দাগের মোট পরিমাণ	দাগের মধ্যে অত্র দাগের	দাগের মোট খাজনা ও স্বত্ব	
			একর	অংশ	একর	অংশ
১০৬৩	শালি		০.০৯	০.১৪২৯	০.০৬	
১০৭৭	শালি		০.২৬	০.১৪২৮	০.০৪	

Certified to be a true copy

Authorised Officer

02/11/15



মোট খাজনা

০.১০

০.১০

apl. Fee: Rs. 10, Authentication Fee: 1 x Rs. 10 = Rs. 10, Total: Rs. 20

উত্তর ২৪-পাড়া

কালিকাপুর

কালিকা

২৮৬২

১৫০৭০৪০

জে.এস. ৪২

৪০

খানা

রাজারহাট

০.০০

টাকা


জমির মোট পরিমাণ -

০.১০

একর (৩) মোট দাগের সংখ্যা -

কর বিবরণ


৩ বছর

নাম শ্রীমতী ২১৫, জি.টি. ব্রোড আর্ডিহাট চাওয়ারস হাওড়া- ৭১১২০২	শ্রীমতী ডীলকম প্রা. লি. ২১৫, জি.টি. ব্রোড আর্ডিহাট চাওয়ারস হাওড়া- ৭১১২০২	রাজস্ব	
---	--	--------	---

অধিকারের নিজ দখলী জমি :

নাম সংখ্যা	জমির শ্রেণী	মন্তব্য	দাগের মোট পরিমাণ একর	দাগের প্রমাণ অত্র স্বত্বের আংশ	দাগের প্রমাণ নিয়ে পরিমাণ একর
১০৬৪	শালি		০.০৯	০.১৪২৯	০.০৬
১০৭৭	শালি		০.২৬	০.১৪২৯	০.০৪

Certified true copy of the
 Evidence Act, 1930
 02/12/15



Fee: Rs. 10, Authentication Fee: 1 x Rs. 10 = Rs. 10, Total: Rs. 20

০.১০