
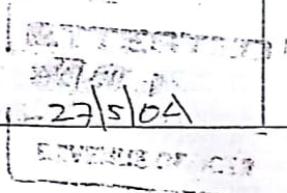


জেলা— খতিয়ান নং— []
 মৌজা— দাউলিং জে.এল. নং— ২০৪ থানা— ০৪০১০৫৫
 বানিয়াখাড়ী
 (১) রাজস্ব— টাকা (২) সেস পূর্ক— টাকা (৩) সেস শিফা— টাকা
 (৪) জমির মোট পরিমাণ— ০.০০ একর (৫) মোট দাগের সংখ্যা—
 (৬) অত্রসংক্রান্ত দখলদারের বিবরণ— ২.১৬ (৭) স্বত্ব (৮) মতব্য

নাম পিতা/স্বামী **** ঠিকানা	নির্মল গঙ্গ যোগরাজ নিজ	রাস্তা	
--------------------------------------	------------------------------	--------	---

(৯) অত্রসংক্রান্ত নিজ দখলীস জমি :


মাণ নম্বর	জমির শ্রেণী	দাগের মোট পরিমাণ	দাগের মধ্যে অত্র সংক্রান্ত অংশ	দাগের মধ্যে অত্র- সংক্রান্ত জমির আংশের পরিমাণ			
				এ.	শ.	হে.	এ.
৩২৪	রপনী	২.৬৩	১.০০০০	২.৬৩			
৩২৫	রপনী	২.১৩	০.১১২৬	০.১৩			
দাগের মোট সংখ্যা		দুই আত্র		২.১৬			


Process Fee-Rs.10, Addl. Cost:1 X Rs.10=Rs.10, Total-Rs.20

L & L R WB
L & L R WB
L & L R WB
L & L R WB
L & L R WB

জেলা— দাৰ্জিলিং খতিয়ান নং— ২০৪ ০৪০১০৫৫
 বৌজা— বানিয়াখাড়ী জে.এল. নং— ০৫৫ বানা— শিলিগুড়ী
 (১) বাজার— ০.০০ টাকা (২) মোস পূর্ড— টাকা (৩) মোস শিফা— টাকা
 (৪) জমির মোট পরিমাণ— ০.৯৯ একর (৫) মোট দাগের সংখ্যা— ২
 (৬) অন্নস্বত্বের দখলদারের বিবরণ (৭) স্বত্ব (৮) মন্তব্য

নাম	নির্ধারিত গণ	রায়ত
শিলা/স্বত্বধিকারী	যোগরাজ	
ঠিকানা	নিজ	

২৩/১০/০৭



(৯) অন্নস্বত্বের নিজ দখলীয় জমি :

দাগ নম্বর	জমির শ্রেণী	মন্তব্য	দাগের মোট পরিমাণ		দাগের মধ্যে অন্ন স্বত্বের আংশ	দাগের মধ্যে অন্ন- স্বত্বের জমির আংশের পরিমাণ			
			এ.	ন.		এ.	ন.	হে.	এ.
৩২৪	রূপনী	দাগের মোট পরিমাণ ০.৯৯ একর। দাগের মধ্যে অন্ন স্বত্বের আংশ ০.২৫১০।	২.৬৩		০.২৫১০			০.৬৬	
৩২৫	রূপনী		২.৯৩		০.১১২৬			০.৩৩	
দাগের মোট সংখ্যা			দুই মাত্র					০.৯৯	

Record of Rights Finally Framed and Finally Published Under Sub-Section (2) of Section 44 of the West Bengal Dist. Act, 1953 (West Bengal Act No. 1 of 1953)

Land & Land Revenue Department

Process Fee-Rs.10, Addl. Cost: 1 X Rs.10=Rs.10, Total-Rs.20

C.Copy-9401

১/১

14/11/2007

