


575 40

1-5482

200Rs.



45 A-1547  
4-50

Additional District Sub-Registrar  
Mehannagar (Saltlake) City.

12/11/91

ডিউ অফ পসিশান  
বা

আগোষ বন্টন নামা দলিল

\*\*\*\*\*

Handwritten signature

Handwritten text

Handwritten text

Handwritten text

প্রথম পক্ষের সম্পত্তির মূল্য	৫,০০০	পাঁচ হাজার টাকা ।
দ্বিতীয় পক্ষের সম্পত্তির মূল্য	৫,০০০	পাঁচ হাজার টাকা ।
তৃতীয় পক্ষের সম্পত্তির মূল্য	৫,০০০	পাঁচ হাজার টাকা ।
চতুর্থ পক্ষের সম্পত্তির মূল্য	৫,০০০	পাঁচ হাজার টাকা ।

মোট বন্টন বৃত সম্পত্তির মূল্য ২০,০০০ কুড়ি হাজার টাকা মাত্র ।

প্রথম পক্ষ :  
\*\*\*\*\*

শ্রী বিমল কুমার বসু, গিতা - দেবেন্দ্র নাথ বসু, সাং - বিষ্ণুপুর, থানা - রাজারহাট,  
জেলা - উত্তর ২৪ পরগণা, জাতি - হিন্দু, লেশা - অবসর জোগী ।


দ্বিতীয় পক্ষ .....

২০  
স্বাক্ষর নাম: বিনয় কৃষ্ণ  
তারিখ: ১৯/৬/৯৩

স্বাক্ষর: ১৩  
স্বাক্ষর: ১৩  
স্বাক্ষর: ১৩

চাকার নাম: ১৩  
মোট টাকার পরিমাণ: ৩০ JUN 1993  
এই চাকার নাম এ মোট কত টাকা  
টাকার পরিমাণ করা হয়েছে: Rs 63000  
চাকার নাম: ১৩

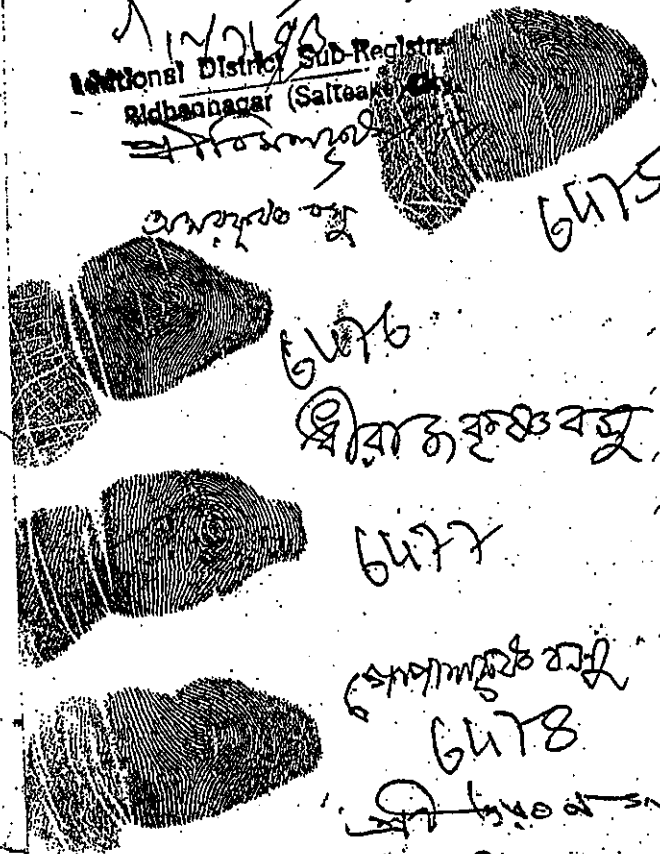
স্বাক্ষর: ১৩  
স্বাক্ষর: ১৩  
স্বাক্ষর: ১৩



১৩  
July  
Bimal Krishna Bank

National District Sub-Registry  
Bidhanagar (Saltlake) area

- 1) Bimal Krishna Bank
- 2) Anwar Krishna Bank
- 3) Dhiraj Krishna Bank
- 4) Gopal Krishna Bank



১৩  
১৩  
১৩  
১৩

Debenchandra Bank  
Bishanpur  
Rajarkhat  
Sarkar  
Tarpan Sarkar  
Sarkar  
Rajarkhat  
Burians

National District Sub-Registry  
Bidhanagar (Saltlake) area  
১৩





১৪  
 ১৮  
 ১৮  
 ১৮

: 0 :


কস্য আশেষ বস্টন নামা দলিল পত্র মিদে দেখাধাগে :-

জেলা - উত্তর ২৪ পরগণা, থানা - রাজারহাট ও সাবরেজিষ্ট্রী মোং এ. ডি. এস.

আর বিধান নগর স্ট্রলেক সিটি এলাকাধিন কলিকাতা পরগণার মৌজা বসিনা গ্রামে ৩৭ নং  
 ও মৌজা বিষ্ণুপুর গ্রামে ১৭৩ নং তৌজি ৩৩  
 তৌজি ৩৩। হাল মালিক পশ্চিমবঙ্গ রাজ্য সরকার পক্ষে ২৪ পরগণা জেলা কালেকটর বাহাদুরের  
 অধিকারে রাখত দখলি সুত্ব বিশিষ্ট বসিনা মৌজার সাবেক ৬৯ নং দাগের হাল ১৯০ নং  
 দাগে বাগান .৫৫ শতক জমি মায়ে দরফত হকুক সম্পত্তি আমরা পক্ষগণ পৈত্রিক ওয়ারেশ  
 সূত্রে প্রাপ্ত হইয়া দখলিকার আছি এবং এলা. আর জরিপে আমাদের নাম রেজর্ড ৩৩ করিয়াছি।  
 এবং বিষ্ণুপুর মৌজার সাবেক ২৫৩ নং দাগের হাল ২৭২ নং দাগের .১০ শতক জমি বিগত  
 ইংরাজী ১৫। ৬। ১৯৫৯ তারিখে কশীপুর দমদম সাবরেজিষ্ট্রী অফিসে রেজিষ্ট্রীকৃত ১ নং বহির  
 ৭১ নং ডলুমের ১১০ নং হইতে ১১৭ নং পাতায় লিখিত ৪৭৫৪ নং এককোতা সাফকোবালায়  
 নন্দ লাল শেখর মহাশয়ের নিকট হইতে আমরা অত্র পক্ষগণ খরিদ করিয়া দখলিকার আছি ।

১৪  
 ১৮  
 ১৮  
 ১৮


এক্ষণে.....



७१

₹ १०० का वडा  
₹ १०० का वडा  
₹ १०० का वडा  
₹ १०० का वडा

₹ १०० का वडा





: ৪ : ন

নাম

নাম

নাম

নাম

এক্ষণে আমরা পক্ষগণ দ্বারা দিগর একযোগে একমতাবলম্বী হইয়া সুষ্ঠু জীবন  
যাপনের পরিকল্পনার একত্রিত হইয়া উবিষয় নিরাপত্তার জন্য ও দ্বিতীয়ের মধ্যে শান্তি  
স্বাধাতে বজায় থাকে উজ্জ্বল অত্র পার্টিশান দলিল ও তৎসহ সংযুক্ত নকসা তৈয়ারী করিয়া  
প্রত্যেকের অংশ পৃথক পৃথক ভাবে দর্শাইয়া অত্র বস্টন নামা দলিল সম্পাদন ও রেজিস্ট্রী  
করিয় সীমার ও অঙ্গীকার প্রচার ও প্রকাশ করিতেছি যে,

১। নিম্নের " ক " উপশীলে বর্ণিত ও অত্র সহ নকসায় " এ " লট উত্তর  
লাল রঙে দর্শিত জমি প্রথম পক্ষ ষোল আনা নিবন্ধিত সূত্রে প্রাপ্ত হইলেন ।

২। নিম্নের " খ " উপশীলে বর্ণিত ও অত্র সহ নকসায় " সি " লট উত্তর  
হলুদ রঙে দর্শিত জমি দ্বিতীয় পক্ষ ষোল আনা নিবন্ধিত সূত্রে প্রাপ্ত হইলেন ।

৩। নিম্নের " গ " উপশীলে বর্ণিত ও অত্র সহ নকসায় " বি " লট উত্তর  
সবুজ রঙে দর্শিত জমি তৃতীয় পক্ষ ষোল আনা নিবন্ধিত সূত্রে প্রাপ্ত হইলেন ।

৪। নিম্নের " ঘ " উপশীলে বর্ণিত জমি চতুর্থ পক্ষ ষোল আনা নিবন্ধিত সূত্রে  
প্রাপ্ত হইলেন ।

৫। পক্ষ গণ নিজ নিজ অংশের নির্দিষ্টকৃত জমি সন সন খাজনাদি ও ট্যাকসাদি  
আদায়ে পৃথক ও ঋজি দখিলা গ্রহণে পৃথক নিষ্পাদে, বৃক্ষাদি রোপণে, কৃষ, পুষ্করিণী  
খননে আয় উপসৃত্ত গ্রহণে সীমানা ও চৌহদ্দি বজায় রাখিয়া খাসে মালিক থাকিবেন ।

৬। এখানে প্রকাশ থাকে যে, চতুর্থ পক্ষের সম্পত্তি নকসায় দর্শিত নাই । উহা চৌহদ্দি  
উত্তর করা থাকিল । এবং প্রথম, দ্বিতীয়, তৃতীয় পক্ষের সম্পত্তি নকসায় দর্শিত হইল ।

অবৈধ

কর্তৃত্ব

স্বাধীন

কর্তৃত্ব

: ৫ : ন

- ৭। অত্র বন্টন নামার অরজিনাল দলিলটি প্রথম পক্ষের নিকট থাকিল। অপর পক্ষের প্রয়োজনে প্রথম পক্ষ মায় ওয়ারিশান স্থলাভিষিক্ত ব্যক্তিগণকে অরজিনাল দলিলটি যথা সময়ে যথা স্থানে দর্শাইতে সূকৃত থাকিবেন।
- ৮। রাস্তা সকল পক্ষ যাচায়াতের জন্য ব্যবহার করিবেন। জল নিকাশের ড্রেন, ইলেকট্রিক, টেলিফোন লাইবার জন্য ব্যবহার ব্যবহার করিবেন।
- ৯। পক্ষ গণ নিজ নিজ অংশের জমির সীমা প্রাচীর দ্বারা বেটন করিতে পারিবেন। তবে সর্বক্ষেত্রেই স্থানীয় পশ্চায়েত আইন মানিয়া চলিতে হইবে।
- ১০। আমাদের সকলের সিদ্ধান্ত অনুসারে চতুর্থ পক্ষ রিফুপুর্ন মৌজার হইতে ১০ শতক জমি ও দ্বিতীয় পক্ষ, তৃতীয় পক্ষ বসিনা মৌজার হইতে নকসায় এ, বি, সি লট তুও জমি লইয়া আপোষ বন্টন দলিল করিলাম। উবিষয়ে কোন পক্ষ কোন রূপ গোলযোগ বা অশান্তি বাধাইতে পারিব না। যদি কেহ কোন রূপ গোলযোগ বাধানোর চেষ্টা করি বা করে তবে তাহা সর্বত্র বাতিল হইয়া যাইবে।
- ১১। বন্টন নামা সম্পাদনের আগে যে সমস্ত খাজনা ও ট্যাক্স বাস্তী বকেয়া আছে তাহা আমরা যৌথ অর্থে আদায় করিতে সূকৃত থাকিলাম। বন্টন নামা সম্পাদনের পরে যে যার অংশ মত পৃথক ভাবে নাম খারিজ খাজনা ও ট্যাক্স আদায় করিতে সূকৃত থাকিলাম।
- ১২। কোন পক্ষের দোষ বা এটি হেতু বন্টন কৃত জমি বা উহার কোন অংশের ক্ষতি হইলে সেই পক্ষ দায়ী হইবেন। এবং ক্ষতি পূরণে বাধ্য থাকিবেন।
- ১৩। বন্টন কৃত জমির অংশ বা সম্পূর্ণ কোন পক্ষ বিক্রয় করিবার স্থির করিলে আগে সন্নিহিত পক্ষ দিগকে জানাইবেন। সন্নিহিত পক্ষগণ তৎকালীন বাজার মূল্য খরিদ করিতে অসমর্থ



২ ৬ ২

১

২

৩

৪

বা অনিচ্ছুক হইলে তবে অন্যত্র বিক্রয় করা চলিবে ।

১০ । বস্টন নামা সম্পাদিত হইবার সময় হইতে বস্টন কৃত জমির উপরে যে সমস্ত  
বৃক্ষাদি আছে এবং যার অংশ যাহা পড়িয়াছে সেই পক্ষ সেই সমস্ত দরবস্ত হকুক সম্পত্তি  
ও বৃক্ষাদির অধিকারী থাকিবেন ।

এতদর্শে সুস্থ শরীরে সুজ্ঞানে অন্যের বিনানুরোধে অত্র দলিলের মর্ম অবগত  
হইয়া সকল পক্ষ স্বেচ্ছায় সহি সম্পাদন করিলাম । ইতি সন বাঙ্গা ১৪০০ সালের

২৭/১০/১৯২৬ ইংরাজী ১৯১০ সালের ১২/১-১৯১০

" ক " উপরীর্ণ বর্ণিত জমি ময় দরবস্ত হকুক সম্পত্তি যাহা প্রথম পক্ষ  
বিমল কৃষ্ণ বসু ষোল আনা নিবদ্ধ সুত্রে প্রাপ্ত হইলেন ।

জেলা - উত্তর ২৪ পরগণা, থানা - রাজারহাট ও মৌজা বসিনা গ্রামে জে. এল.  
০১, রে. সা. ৫০, তোজি ০৭ নং ৩৬৩ রায়ত দখলি সুত্রে বিশিষ্ট এল আর জরীপের ক  
৭০৪, ক ৬, ক ৫০৪ ও ক ৩৭০ নং খতিয়ানে —

সাবেক ৬৯, ৭০, ৭১ দাগের হাল ১১০ এক শত নব্বই দাগে বাগান .৫৫ শতক  
মধ্যে অত্র সহ নকসায় " এ " লটডুঙা লাল বর্ণে রঞ্জিত মাগ সুরাত কমবেশী ১০ - ০ -  
০' দশ কাঠা জমির কাঠ বার্ষিক হারাহারী ক্ষতে . — পয়সার জমা জমি ।

যাহার.....

শ্রী চন্দ্র প্রসাদ  
স্ব. সর্ভস্বত্ব  
১৯

: ৭ :

যাহার চৌহদ্দি  
\*\*\*\*\*

শ্রী চন্দ্র প্রসাদ

- উত্তরে : পাবলিক রাস্তা ।
- দক্ষিণে : অত্র দাগে " বি " গুট ৩.৩ জমি ।
- পূর্বে : পাবলিক রাস্তা ।
- পশ্চিমে : ~~অত্র জমি~~ পাবলিক রাস্তা -

" খ " তপশীর বর্ণিত জমি মায় দরবস্ত, হকুক সম্পত্তি যাহা দ্বিতীয় পক্ষ অমর কৃষক বন্দু ঝোল আনা নিব্যুত সুত্রে প্রাপ্ত হইলেন ।

জেলা - উত্তর ২৪ পরগণা, থানা - রাজারঘাট ও মৌজা বসিনা গ্রামে জে. এল. ৩৯, রে. সা. ৫৩, জোজি ৩৭ নং ৩.৩ রায়ত দখলি সুত্রে বিশিষ্ট এল আর জরীপের কৃ ৭০৪, কৃ ৬, কৃ ৫০৪ ও কৃ ৩৭০ নং খতিয়ানে -

সাবেক ৬৯, ৭০, ৭১ দাগের হাল ১২০ এক শত নব্বই দাগে বাগান -৫৫ শতক মধ্যে অত্র সহ নক্সায় " সি " লট ৩.৩ হলুদ রঙে দর্শিত মাপসূরাত কষবেশী ১২ - ০ - ০ - ' বারো কাঠা জমির বাত বার্ষিক হারাহারী মতে . — শয়সার জমা জমি ।

যাহার চৌহদ্দি  
\*\*\*\*\*

- উত্তরে : অত্র দাগে " বি " গুট ।
- দক্ষিণে : সাবেক ৭২ দাগের জমি ।
- পূর্বে : রাস্তা ।
- পশ্চিমে : ~~অত্র জমি~~ পাবলিক রাস্তা -

শ্রী চন্দ্র প্রসাদ

" গ " তপশীর . . .

১৯৫৬ সালের  
 ১৯৫৬ সালের  
 ১৯৫৬ সালের  
 ১৯৫৬ সালের

: ৮ : ৩ (১) (২) (৩)

" গ " উপশীল বর্ণিত জমি ময় দরবস্ত হকুক সম্পত্তি যাযা তৃতীয় পক্ষ ধীরাজ কৃষ্ণ বন্দু স্মোল আনা নিবন্ধিত সুত্রে প্রাপ্ত হইলেন ।

\*\*\*\*\*

জেলা - উত্তর ২৪ পরগণা, থানা - রাজারহাট ও মৌজা বসিনা গ্রামে জে. এল. ৩১, রে. সা. ৫৩, তৌজি ৩৭ নং ৩৬৩ রায়ত দখলি সুত্রে বিশিষ্ট এল আন জরীপের কৃ ৭০৪, কৃ ৬, কৃ ৫০৪ ও কৃ ৩৭০ নং খতিয়ানে —

সাবেক ৬৯, ৭০, ৭১ দাগের হাল ১১০ এক শত নব্বই দাগে বাগান .৫৫ শতক মধ্যে অত্র সহ নকসায় " বি " লট ৩৬ সবুজ রঙে দর্শিত মাপ সুরাত কমবেশী ১১ - ০ - ০' এগারো কাঠা জমির কাড বার্ষিক হারাহারী মতে . — পয়সার জমা জমি ।

যাযার চৌহদ্দি

\*\*\*\*\*

উত্তরে :	" এ " প্লট ।
দক্ষিণে :	" লি " প্লট ।
পূর্বে :	রাস্তা ।
পশ্চিমে :	অন্যের জমি । ৩০১৩১০১০১০১০

১৯৫৬ সালের  
 ১৯৫৬ সালের

" ঘ " উপশীল বর্ণিত জমি মায় দরবস্ত হকুক সম্পত্তি যাযা চতুর্থ পক্ষ গোপাল কৃষ্ণ বন্দু স্মোল আনা নিবন্ধিত সুত্রে প্রাপ্ত হইলেন ।

\*\*\*\*\*

১। জেলা - উত্তর ২৪ পরগণা, থানা - রাজারহাট ও মৌজা বিষুপুর্ন গ্রামে জে. এল. ৪৪, রে. সা. ১২৬, তৌজি ১৭০ নং ৩৬৩ রায়ত দখলি সুত্রে বিশিষ্ট সাবেক ৫০১ নং খতিয়ানের হাল ২৫২৮ নং খতিয়ানে বার্ষিক ১ টাকা ১৫ আনা ০ পাই জমার মধ্যে —

সাবেক. ....

*Handwritten notes in Bengali script, including 'কমবেশী' and other illegible text.*

সাবেক ২৫৩ দুই শত তিপ্পানু দাগের হাল ২৭২ নং দাগে ডার্গা .১৬ শতক মধ্যে  $\frac{1}{8}$  অংশ কমবেশী .০৫ পাঁচ শতক জমির হারাহারী খাজনা .০৩ পয়সার জমা জমি ।

২। উক্ত মৌজা বিষ্ণুপুর গ্রামে এ এ অধিকারে সাবেক ৫৩৯ নং খতিয়ানের হাল ২৮৩ নং খতিয়ান হইতে খসত হাল ২৭১০ নং খতিয়ানে বার্ষিক ও আনা ০ হাই জমার অন্তর্গত —

সাবেক ২৫৩ দুই শত তিপ্পানু দাগের হাল ২৭২ নং দাগে ডার্গা .১৬ শতক মধ্যে  $\frac{1}{8}$  অংশ কমবেশী .০৫ পাঁচ শতক জমির হারাহারী খাজনা .০৮ পয়সার জমা জমি ।

*Vertical handwritten signature on the left margin.*

মোট ২টি জম্যন্তর্গত একবন্দে কমবেশী .১০ দশ শতক জমি মাষ কুম্ভাদি আকর আওলাতাদি ও চলাচলের বজ্রস্বত ইজমেন্ট রাইট সুজাদি  $\frac{1}{8}$  অংশ মোল আনা নিকুচ সুত্রে প্রাপ্ত হইলেন ।

যাহার চৌহদ্দি  
\*\*\*\*\*

উত্তরে : বিজয় কামিনী ঘোষ এবং ফনী ভূষণ মিত্রের জমিখাণ্ডে-প্রদানক্রমে  
দক্ষিণে : নন্দ লাল ঘোষের জমি ও বাড়ী । ২৭০৮ ফুট বর্গ - মোট ১০০০ বর্গ  
পূর্বে : গোপাল সরকার দিগর ।  
পশ্চিমে : পি, ডবলিউ, ডি রোড ।

*Vertical handwritten signature on the left margin.*

স সাবিদাকারক : -  
\*\*\*\*\*

ইসাদি : -  
-----

*Signature*  
সেখ আনাউদ্দিন আহম্মদ,  
সাক - ধাকুসা, রাজারহাট,  
লাইসেন্স নং - XV 10 1

*Signature*  
সাক - ২৭০৮ ফুট বর্গ - মোট ১০০০ বর্গ

টাইপকারক : -  
\*\*\*\*\*

উদয় জাহা  
উদয় সারা,  
বিধান নগর সাবরেজিস্ট্রী অফিস ।

*Large handwritten signature at the bottom right.*

