



পশ্চিমবঙ্গ পশ্চিম বঙ্গাল WEST BENGAL

D 793103

8-647829/18

Document is admitted to file in the office of the Additional District Registrar, Paschim Medinipur, West Bengal.

Additional District Registrar
Sadar, Paschim Medinipur

স্বশ্রুতি বা পার্টিশান দলিল
23 APR 2018

জেলা- পশ্চিম মেদিনীপুর, থানা- মেদিনীপুর, এ.ডি.এস.আর.অফিস- মেদিনীপুর, মেদিনীপুর, পুরসভার অন্তর্গত ওয়ার্ড নং- ২৩ (পুরাতন), ২৪ (নতুন), মৌজা- নরমপুর, থানা নং- ১৭৪, মহলা- অরবিন্দনগর, বোর্ডিং নং- ৩৯/৫২২/১০৭, রিভিস্যুনালা জরীপের খতিয়ান নং- ১/০৮, পরবর্তীকালের খতিয়ান নং- ১/০৪, রিভিস্যুনালা জরীপের দাগ নং- ৪৩, বর্তমান এল.আর. খতিয়ান নং- ২৫৭৩ ও ২৫৭৪, এল.আর.দাগ নং- ১০৬১, পরিমাপ- ২৮৮৪ বর্গফুট বা ০.০৬৬২ একর মধ্যে উত্তরাংশে ১৪৪২ বর্গফুট বা ০.০৩০১ একর খালি জায়গা (বাগ) যা 'ক' তপনীলে বিশদ ভাবে বর্ণিত ও অত্র দলিলের সহিত দাখিলী নক্সায় 'লাল' রং দ্বারা সজ্জিত হইয়া '২A' STRIP বলিয়া প্রদর্শিত হইয়াছে তাহা অত্র দলিলের প্রথমপক্ষ শ্রী সৌরভ পাল প্রাপ্ত হইলেন ও দক্ষিণাংশে ১৪৪২ বর্গফুট বা ০.০৩০১ একর খালি জায়গা (বাগ) যা 'খ' তপনীলে বিশদ ভাবে বর্ণিত ও অত্র দলিলের সহিত দাখিলী নক্সায় 'নীল' রং দ্বারা সজ্জিত হইয়া '২B' STRIP বলিয়া প্রদর্শিত হইয়াছে তাহা অত্র দলিলের দ্বিতীয়পক্ষ শ্রীমতী সুরuchi পাল (বোম্ব) প্রাপ্ত হইলেন।

'ক' ও 'খ' তপনীল সম্পত্তির মোট মূল্য ৩০,০০,০০০.০০ টাকা।

Sourav Paul
Sourav Paul Ghosh

Major Information of the Deed



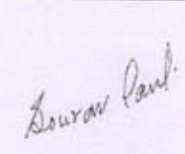
Deed No :	I-1003-01230/2018	Date of Registration	23/04/2018
Query No / Year	1003-0000647829/2018	Office where deed is registered	A D S.R. MIDNAPORE. District. Paschim Midnapore
Query Date	23/04/2018 11:23:13 AM	Applicant Name, Address & Other Details	B K Sanyal Midnapur, Thana : Medinipur, District : Paschim Midnapore, WEST BENGAL. Mobile No. : 8016343424, Status : Advocate
Transaction	[0501] Partition, Partition	Additional Transaction	[4305] Other than Immovable Property, Declaration [No of Declaration : 2]
Set Forth value	Rs. 30,00,000/-	Market Value	Rs. 50,96,234/-
Stampduty Paid(SD)	Rs. 12,761/- (Article:45)	Registration Fee Paid	Rs. 25,495/- (Article:A(1), E)
Remarks	Partition Amount Rs 25,48,117/- Received Rs. 50/- (FIFTY only) from the applicant for issuing the assesment slip.(Urban area)		

Land Details :

District: Paschim Midnapore, P.S:- Midnapore, Municipality: MIDNAPORE, Road: Narampur Municipal Road, Mouza: NARAMPUR

Sch No	Plot Number	Khatian Number	Land Use Proposed	ROR	Area of Land	SetForth Value (In Rs.)	Market Value (In Rs.)	Other Details
L1	LR-1361	LR-2573	Vastu	Vastu	3.31 Dec	15,00,000/-	25,48,117/-	Width of Approach Road: 10 Ft., Adjacent to Metal Road,
L2	LR-1361	LR-2574	Vastu	Vastu	3.31 Dec	15,00,000/-	25,48,117/-	Width of Approach Road: 10 Ft., Adjacent to Metal Road,
TOTAL :					6.62Dec	30,00,000 /-	50,96,234 /-	
Grand Total :					6.62Dec	30,00,000 /-	50,96,234 /-	

Partitioner Details :

Sl No	Name,Address,Photo,Finger print and Signature			
1	Name	Photo	Fingerprint	Signature
	Shri Sourav Paul (Presentant) Son of Late Rabindra Nath Paul Executed by: Self, Date of Execution: 23/04/2018 , Admitted by: Self, Date of Admission: 23/04/2018 ,Place : Office			
		23/04/2018	LTI 23/04/2018	23/04/2018

Major Information of the Deed :- I-1003-01230/2018-23/04/2018